Anuario Estadístico 1995



DIRECCION PROVINCIAL DE ESTADISTICA
CENSOS Y DOCUMENTACION
Provincia del Neuquén

Anuario Estadístico
1995

DIRECCION PROVINCIAL DE ESTADISTICA
CENSOS Y DOCUMENTACION
Neuquén

Gobernador de la Provincia

Dn. FELIPE SAPAG

Secretario de Estado del Consejo de Planificación
y Acción para el Desarrollo

Arq. RAMON MARTINEZ GUARINO

Directora Provincial de Estadística, Censos y Documentación

Est. ALICIA DE LA FUENTE DE BIALOUS

INDICE

CAPITULO 1:

DATOS GEOGRAFICOS, CLIMATOLOGIA E INFORMACION GENERAL DE LA PROVINCIA DEL NEUQUEN 7
1. Datos Geográficos 11
2. Clima 12
3. Información general 14

CAPITULO 2:

POBLACION 17
1. Información demográfica básica 19
2. Otra información de Población 38

CAPITULO 3:

ASPECTOS SOCIALES 53
1. Educación 57
2. Salud 69
3. Vivienda y Habitat 78
4. Trabajo 90
5. Seguridad Social 100
6. Seguridad Pública 104
7. Tiempo Libre 106
8. Participación 109

CAPITULO 4:

INDICE Y COSTO DE LA DIETA 117
1. Indice 119
2. Costo de la Dieta 121

CAPITULO 5:

SECTORES ECONOMICOS 123
1. Agricultura 127
2. Ganadería 132
3. Silvicultura 139
4. Minería 141
5. Industria Manufacturera, Comercio y Servicios 143
6. Energía 154
7. Construcción 164
8. Transporte y Almacenamiento 171
9. Comunicaciones 176
10. Infraestructura 184

CAPITULO 6:

ACTIVIDADES FINANCIERAS 187
1. Sistema Financiero 189

CAPITULO 7:

SECTOR PUBLICO 191
1. Agentes de la Administración Pública 193
2. Ejecución presupuestaria 195

CAPITULO 8:

COMERCIO EXTERIOR 199
1. Exportaciones 201
2. Importaciones 204

CAPITULO 9:

CUENTAS PROVINCIALES 205
1. Producto Bruto Geográfico 207

GRAFICOS

1- Nacimientos y Defunciones por año. Período 1990-1994 25
2- Hogares particulares con necesidades básicas insatisfechas según departamento. Censos 1980-1991 51
3- Alfabetismo según departamento. Año 1991. 59
4- Establecimientos, cargos docentes y alumnos matriculados por nivel. Años 1990-1994. 63
5- Alumnos nuevos inscriptos y reinscriptos por sexo. Universidad Nacional del Comahue. Año 1994. 67
6- Consultas médicas y odontológicas por año. Período 1990-1994. 72
7- Tasa específica de mortalidad según principales causas de muerte. Año 1994. 74
8- Viviendas particulares ocupadas con disponibilidad de electricidad según departamento. Año 1991. 87
9- Viviendas particulares ocupadas con disponibilidad de agua corriente y servicio sanitario según departamento. Año 1991. 87
10- Tasa de actividad específica según departamento. Año 1991. 91
11- Evolución de la tasa de actividad, desocupación, empleo y demandante de empleo. Onda Octubre. Período 1990-1994. Localidad de Neuquén. 95
12- Afiliados al Instituto de Seguridad Social del Neuquén por sexo según grupo de edad. Año 1994. 102
13- Delitos con intervención policial según tipo de delito. Años 1990-1994. 105
14- Cantidad de apuestas según tipo de juego. Año 1994. 107
15- Monto recaudado según tipo de juego. Año 1994. 107
16- Electores por sexo. Años 1991-1993-1994. 111

17- Cantidad de votos emitidos en elección a Gobernador y Vicegobernador según partido político. 8 de setiembre de 1991. 111
18- Indice autoponderado de precios al consumidor de bienes y servicios. Variación porcentual mensual. Años 1990-1994. 120
19- Costo de la dieta básica de alimentos para una familia tipo. Variación anual. Período 1990-1994. Localidad de Neuquén. 122
20- Producción de manzanas y peras por año según variedad. Años 1993-1994. 129
21- Cantidad de cajones empacados de manzanas y peras por destino. Año 1994. 131
22- Cantidad de cabezas de ganado por especie según año. Período 1992-1994. 133
23- Cantidad de ganado faenado por especie según año. Período 1990-1994. 135
24- Cantidad de locales censados por jurisdicción según sector de actividad. Julio de 1994. 144
25- Producción de petróleo y gas por año según jurisdicción. Período 1990-1994. 155
26- Reservas recuperables remanentes de petróleo y gas por año según jurisdicción. Período 1990-1994. 157
27- Energía eléctrica generada en centrales de servicio público por tipo de central según año. Período 1990-1994. 160
28- Consumo por habitante de cemento portland por jurisdicción según año. Período 1990-1994. 165
29- Cantidad de vehículos patentados y repatentados por clase según año Período 1990-1994. 173
30- Cantidad de líneas telefónicas instaladas por año. Período 1990-1994. 177
31- Agentes de la Administración Pública Provincial por año. Período 1991-1994. 194
32- Estado general de gastos en valores corrientes por año según finalidad. Período 1990-1994. 197
33- Exportaciones por país de destino según año. Años 1993-1994. 203
34- Composición porcentual del Producto Bruto Geográfico por año según Gran División. Período 1990-1992. 209

MAPAS

División político administrativa 9
Densidad de población. Año 1991 21
Tasa media anual de crecimiento. Período intercensal 1980-1991 27

Presentación

En el permanente afán de satisfacer los requerimientos de información actualizada, por parte de los usuarios tanto del sector público como privado, la Dirección Provincial de Estadística, Censos y Documentación prosigue con esta nueva publicación del Anuario Estadístico.

Se presenta así esta obra que consta de nueve capítulos, agrupando estadísticas sobre los aspectos geopolíticos y socioeconómicos más importantes de la realidad provincial, sistematizados en series cronológicas que en la mayoría de los casos pudieron completarse hasta el año 1994.

Mapas y gráficos se incorporan en esta nueva publicación (disponible también en soporte magnético), en un esfuerzo por mejorar la presentación y facilitar la lectura de información correspondiente a las distintas áreas temáticas, en lo que respecta a su situación y a su dinámica.

Se agradece a todos los organismos, entidades y empresas, que al suministrar la información requerida, han colaborado en la elaboración de este documento.

La Dirección

BREVE RESEÑA HISTORICA DE LA PROVINCIA DEL NEUQUEN

Es difícil determinar qué etnias poblaban el territorio que hoy conforma la Pcia. del Neuquén antes de la llegada de los españoles, puesto que cada una de las lenguas indígenas le dio diferentes nombres; también confunde la utilización de nombres según la ubicación geográfica: puelches (gente del este), picunches (gente del norte), huiliches (gente del sur). A estos pueblos cazadores y recolectores se superpusieron los mapuches (etnia transcordillerana) y posteriormente la cultura hispánica.

Las primeras expediciones españolas que entraron a la región provenían de Chile; Alderete en 1550 y 1552, Valdivia y Villagra en 1553, este último con la famosa expedición que se llamó "Jornada de la sal" y Juan Fernádez que en 1621 descubre el lago Nahuel Huapi. No se puede dejar de mencionar además, a misioneros jesuitas como Muster, Falkner, Rosales y Mascardi (quien en 1870 funda la Misión de Nuestra Señora del Nahuel Huapi) y que fueron, con su afán evangelizador, los primeros pobladores europeos en estas tierras. En 1782 entra una expedición por el este al mando de Basilio Villarino; partiendo de Patagones remonta el Río Negro y luego el Limay, llegando hasta el Lago Huechulaufquen en 1783. Su finalidad era establecer contacto con los españoles del Pto. de Valdivia en Chile.

En 1833, con el fin de atajar al malón, poblar y colonizar, se lleva a cabo una primera Campaña del Desierto; un grupo de esta expedición llega hasta la confluencia de los ríos Neuquén y Limay. Con el mismo propósito, en abril de 1879, el Coronel Roca parte desde Carhué con la 1ra. División, iniciando así la segunda Campaña del Desierto, llegando en junio del mismo año hasta la unión del Neuquén y el Limay. La 4ta. División al mando del Coronel Uriburu, sale desde Mendoza el 21 de abril de 1879, llega hasta la unión del Curi Leuvú y el Neuquén, donde erige el Fuerte 4ta. División, iniciando desde este fortín, la ocupación del Neuquén.

Las parcialidades indígenas fueron así reducidas o exterminadas a partir de la Campaña del Desierto y solucionado el problema del indio malonero, el Congreso resuelve dividir el Territorio de la Patagonia (creado por Ley 954 de octubre de 1878) y promulga la Ley Nº 1532 de fecha 16 de octubre 1884, por la que se crean los Territorios Nacionales. La mencionada Ley especifica que éstos debían conservar el nombre del río que los surcara, por ello se da el nombre de Provincia del Neuquén, al espacio geográfico definido por los siguientes límites políticos: al Oeste, la Cordillera de los Andes, límite internacional con Chile; al Norte, los Ríos Colorado y Barrancas que la separan de Mendoza, hasta la intersección del meridiano 68° 15' de longitud oeste; al Este, el mencionado meridiano hasta el Río Neuquén y luego por el Río Limay hasta el Nahuel Huapi que en su parte más profunda la separa de Río Negro.

A partir de aquí comienza un gran movimiento migratorio en la región, atraído especialmente por las riquezas naturales que encierra.

Por Decreto Nacional del 12 de diciembre de 1884 se divide el espacio territorial en

5 Departamentos y se designa capital a Campana Mahuida. El primer Gobernador fue el Coronel Manuel José Olascoaga. Sucedieron luego varios cambios político-geográficos; en 1886 pasa a ser capital Ñorquín; en 1888 Chos Malal, hasta que finalmente en 1904 se traslada la capital a la localidad de Neuquén. En 1896 se crea un 6° Departamento; el 19 de mayo de 1904 se divide el territorio en 12 Departamentos y en 1915 se efectúa una nueva organización de límites departamentales, fijándose los 16 Departamentos que actualmente tiene la Provincia.

En 1902 se habilita el puente Cipolletti-Neuquén del Ferrocarril del Sur, nexo comercial entre el Alto Valle y el Territorio Neuquino; en 1914 se extiende la vía férrea hasta Zapala. Hacia 1910 se revelan los primeros avances de la agricultura con la puesta en marcha de obras de irrigación; surgen así las primeras Colonias Agrícolas (Bouquet Roldán, Plottier, La Valentina y Centenario). En 1918 se descubre petróleo en Plaza Huincul y en 1934 se inicia un período de obras viales. En 1937 se inaugura el puente carretero sobre el Río Neuquén y así sucesivamente se va fortaleciendo demográfica y económicamente la región.

Por Ley Nacional N° 14408 del 15 de junio de 1955, se provincializan cinco Territorios Nacionales, uno de ellos Neuquén y la joven provincia inicia una nueva etapa de gobiernos constitucionales, elegidos conforme a la Constitución Provincial promulgada el 28 de noviembre de 1957, por la Honorable Convención Constituyente Provincial. Desde entonces, su situación estratégica reafirmada por la potencialidad energética, agrícola, forestal, minera, ganadera y paisajística, ha llevado a la Provincia del Neuquén a un acelerado crecimiento avanzando en un camino de progreso y renovación, fruto también del esfuerzo y esperanza de aquellos primeros pobladores que desde siempre tuvieron fe en su devenir.

SIGLAS

INDEC	Instituto Nacional de Estadística y Censos
EPEN	Ente Provincial de Energía
ISSN	Instituto de Seguridad Social del Neuquén
EPAS	Ente Provincial de Agua y Saneamiento
UNC	Universidad Nacional del Comahue
ENARGAS	Ente Nacional Regulador de Gas
ATC	Argentina Televisora Color
CALF	Cooperativa Provincial de Servicios Públicos y Comunitarios de Neuquén Limitada (ex Cooperativa de Agua, Luz y Fuerza)

UNIDADES DE MEDIDA

tn	Tonelada
%	Porciento
%o	Por mil
kg	Kilogramo
m2	Metro cuadrado
km2	Kilómetro cuadrado
m3	Metros cúbicos
u	Unidad
u/mil	Unidad de mil
ha	Hectárea
mm	Milímetro
km	Kilómetro
h	Hora
km/h	Kilómetros por hora
hab/km2	Habitantes por kilómetro cuadrado
kw	Kilo watt
Mwh	Megawatts hora
Khz	Kilohertz
Mhz	Megahertz
oC	Grado centígrado
res	Reses
cab	Cabezas

SIGNOS CONVENCIONALES

(-)	La magnitud es cero o no significativo
(.)	Dato no existente o no ha sido posible conseguir el dato
(///)	Dato que no corresponde presentar debido a la naturaleza de las cosas
(...)	Dato no disponible a la fecha de presentación de los resultados

ABREVIATURAS

U. de M.	Unidad de medida
P.I.	Potencia Instalada
E.G.	Energía Generada
S.M. de los Andes	San Martín de los Andes
S.P. del Chañar	San Patricio del Chañar
Territ.	Territorio
Serv.	Servicio
GNC	Gas natural comprimido
PBG	Producto Bruto Geográfico
PBI	Producto Bruto Interno
Cop.	Coparticipación
Ej.	Ejercicios
P.I.N.	Parque Industrial Neuquén
F.M.	Frecuencia Modulada
Téc.	Técnico
Dpto.	Departamento
Sanat.	Sanatorio
NBI	Necesidades Básicas Insatisfechas

CAPITULO 1

DATOS GEOGRAFICOS, CLIMATOLOGIA E INFORMACION GENERAL DE LA PROVINCIA DEL NEUQUEN

CONTENIDO

1.1. DATOS GEOGRAFICOS 11
1.1.1. Superficie total según departamento 11
1.1.2. Puntos extremos 11

1.2. CLIMA 12
1.2.1. Temperatura promedio, precipitación, porcentaje de humedad y fuerza máxima de los vientos según mes. Período 1993-1994. Aeropuerto Chapelco 12
1.2.2. Temperatura promedio, precipitación, porcentaje de humedad y fuerza máxima de los vientos según mes. Período 1993-1994. Aeródromo Loncopué 12
1.2.3. Temperatura promedio, precipitación, porcentaje de humedad y fuerza máxima de los vientos según mes. Año 1993. Aeródromo Zapala 13
1.2.4. Temperatura promedio, precipitación, porcentaje de humedad y fuerza máxima de los vientos según mes. Período 1993-1994. Aeródromo Cutral Có 13
1.2.5. Temperatura promedio, precipitación, porcentaje de humedad y fuerza máxima de los vientos según mes. Período 1993-1994. Aeródromo Chos Malal 14

1.3. INFORMACION GENERAL 14
1.3.1. Cabeceras departamentales 14
1.3.2. Distancia desde el km 0 de la localidad de Neuquén a cabeceras departamentales 15
1.3.3. Distancia desde el km 0 de la localidad de Neuquén a Capital Federal y Capitales de Provincia 15
1.3.4. Areas naturales protegidas bajo jurisdicción del Neuquén, por categoría de manejo, superficie y características. Año 1994 16

División Político-Administrativa

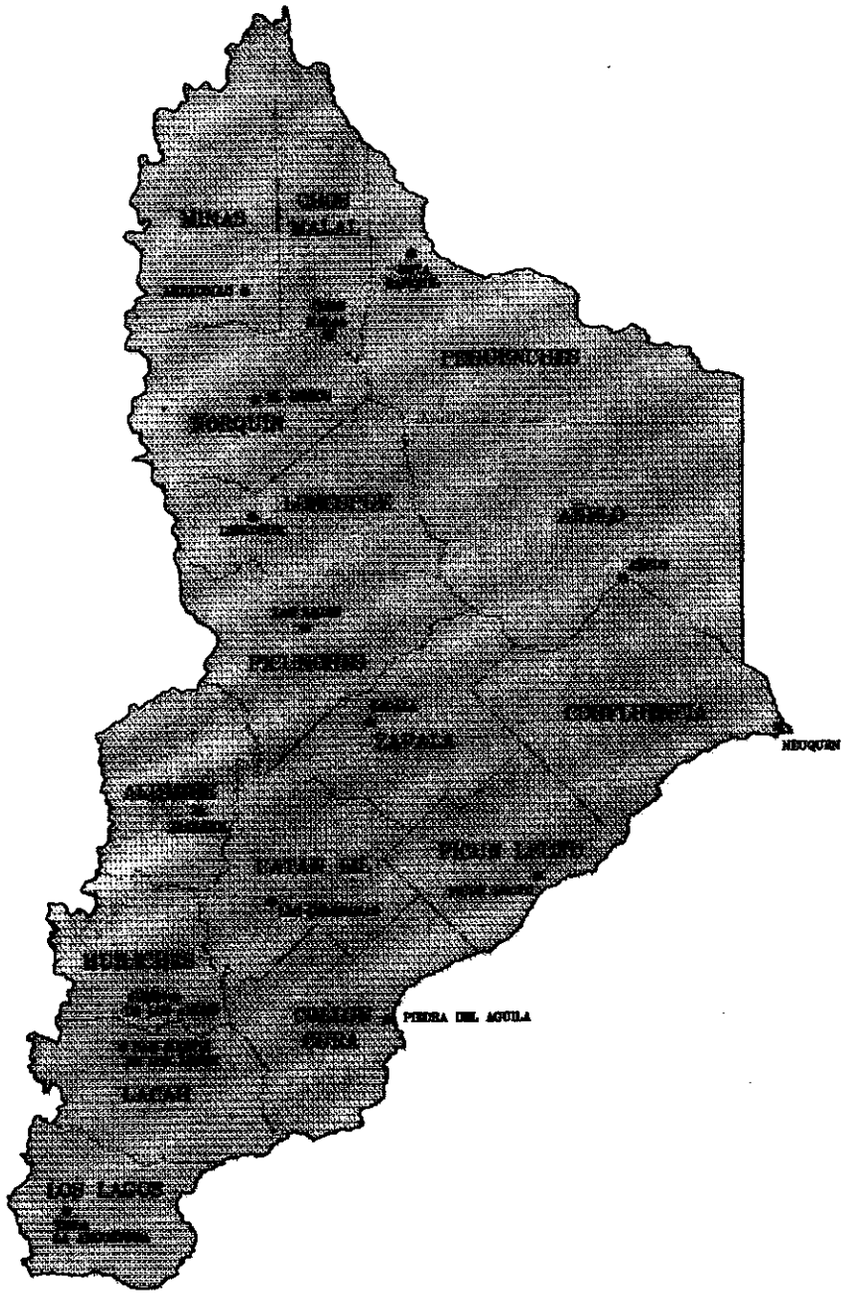

o Cabeceras Departamentales

1.1. Datos Geográficos

1.1.1. Superficie total según departamento

Departamento	Superficie	Porcentaje
	km2	%
Total	94.078	100,0
Aluminé	4.660	5,0
Añelo	11.655	12,4
Catan Lil	5.490	5,8
Collón Curá	5.730	6,1
Confluencia	7.352	7,8
Chos Malal	4.330	4,6
Huiliches	4.012	4,3
Lacar	4.930	5,2
Loncopué	5.506	5,9
Los Lagos	4.230	4,5
Minas	6.225	6,6
Ñorquín	5.545	5,9
Pehuenches	8.720	9,3
Picún Leufú	4.580	4,9
Picunches	5.913	6,3
Zapala	5.200	5,5

Fuente: Instituto Geográfico Militar.

1.1.2. Puntos extremos

Puntos	Latitud / longitud
Norte:	Paralelo 36° 39' Meridiano 70° 01' 53"
Sur:	Paralelo 41° 01' 43" Meridiano 71° 51' 38"
Oeste:	Paralelo 40° 44' 50" Meridiano 71° 58'
Este:	Paralelo 38° 58' Meridiano 68° 00' 38"

Fuente: Dpto. de Geografía de la Facultad de Humanidades de la U.N.C.

1.2. Clima

1.2.1. Temperatura promedio, precipitación, porcentaje de humedad y fuerza máxima de los vientos según mes. Período 1993 - 1994 Aeropuerto Chapelco

Mes	Temperatura		Precipitación		Humedad		Vientos	
	1993	1994	1993	1994	1993	1994	1993	1994
	°C		mm		%		km/h	
Enero	22,1	18,8	4,1	3,2	38	42	70	72
Febrero	18,8	17,4	3,5	6,8	42	47	55	64
Marzo	17,4	14,8	15,0	14,6	37	38	57	68
Abril	10,8	10,6	37,8	24,5	58	52	52	66
Mayo	6,6	8,2	234,3	92,8	76	62	56	58
Junio	4,8	6,1	270,7	113,5	84	40	56	71
Julio	3,8	3,5	37,5	233,5	74	48	74	56
Agosto	4,2	5,9	66,5	30,9	78	60	68	66
Septiembre	7,8	8,2	52,2	142,3	62	52	62	68
Octubre	11,6	10,6	106,9	109,2	54	56	48	58
Noviembre	14,8	14,2	27,5	25,2	43	36	54	78
Diciembre	16,2	17,2	8,0	56,1	46	58	66	66

Fuente: Dirección Provincial de Transporte - Departamento de Meteorología.

1.2.2. Temperatura promedio, precipitación, porcentaje de humedad y fuerza máxima de los vientos según mes. Período 1993 - 1994 Aeródromo Loncopué

Mes	Temperatura		Precipitación		Humedad		Vientos	
	1993	1994	1993	1994	1993	1994	1993	1994
	°C		mm		%		km/h	
Enero	22,0	22,8	(-)	12,6	29	34	66	56
Febrero	21,5	23,1	(-)	2,5	36	34	39	100
Marzo	19,0	20,1	49,0	0,5	41	38	49	68
Abril	11,8	15,4	18,5	65,0	62	50	74	78
Mayo	6,4	11,7	30,0	2,5	60	45	56	86
Junio	5,6	8,4	169,0	32,8	64	60	65	58
Julio	3,1	4,7	47,2	27,2	65	71	56	68
Agosto	7,8	8,0	69,0	11,3	55	44	80	85
Septiembre	8,2	9,4	16,5	59,5	48	48	46	65
Octubre	13,6	11,4	27,0	72,0	44	43	75	65
Noviembre	16,0	15,8	0,5	(-)	34	35	57	68
Diciembre	20,4	22,0	3,5	8,0	32	34	120	85

Fuente: Dirección Provincial de Transporte - Departamento de Meteorología.

1.2.3. Temperatura promedio, precipitación, porcentaje de humedad y fuerza máxima de los vientos según mes Año 1993. Aeródromo Zapala

Mes	Temperatura	Precipitación	Humedad	Vientos
	1993			
	°c	mm	%	km/h
Enero	22,0	8,5	32	110
Febrero	21,8	(-)	32	35
Marzo	19,1	47,3	44	62
Abril	12,0	35,0	56	60
Mayo	5,0	47	63	48
Junio	5,5	106	68	72
Julio	4,1	5,0	54	105
Agosto	8,3	2,0	51	68
Septiembre	10,3	(-)	42	56
Octubre	13,5	7,3	44	105
Noviembre	16,4	0,5	37	70
Diciembre	21,3	5,3	32	80

Fuente: Dirección Provincial de Transporte - Departamento de Meteorología.

1.2.4. Temperatura promedio, precipitación, porcentaje de humedad y fuerza máxima de los vientos según mes. Período 1993 - 1994 Aeródromo Cutral Có

Mes	Temperatura		Precipitación		Humedad		Vientos	
	1993	1994	1993	1994	1993	1994	1993	1994
	°c		mm		%		km/h	
Enero	22,5	22,0	1,0	(-)	27	27	84	72
Febrero	24,1	19,9	(-)	(-)	31	31	55	84
Marzo	20,0	15,8	22,0	27,0	46	40	62	53
Abril	13,4	12,2	19,8	14,9	56	49	70	75
Mayo	7,8	10,3	4,6	2,0	65	56	75	60
Junio	6,8	15,8	45,9	12,8	73	60	84	84
Julio	5,0	6,0	2,0	26,3	60	62	70	75
Agosto	9,0	8,8	13,5	(-)	51	48	76	76
Septiembre	9,9	11,1	13,1	(-)	45	48	56	80
Octubre	14,7	13,6	69,0	56,3	44	46	82	71
Noviembre	17,5	19,0	11,5	17,0	35	32	67	89
Diciembre	22,5	23,5	(-)	(-)	25	32	86	75

Fuente: Estación Meteorológica ciudad de Cutral Có.

1.2.5. Temperatura promedio, precipitación, porcentaje de humedad y fuerza máxima de los vientos según mes. Período 1993 - 1994 Aeródromo Chos Malal

Mes	Temperatura		Precipitación		Humedad		Vientos	
	1993	1994	1993	1994	1993	1994	1993	1994
	°c		mm		%		km/h	
Enero	26,3	26,8	(-)	(-)	24	36	75	60
Febrero	26,0	24,4	(-)	1,5	29	34	86	80
Marzo	16,6	23,3	23,0	(-)	50	40	96	78
Abril	15,9	15,5	(-)	10,0	43	53	84	86
Mayo	9,8	13,3	7	(-)	50	50	100	96
Junio	8,3	9,5	8,6	47,4	60	68	74	86
Julio	5,1	11,4	11,0	109,5	62	69	71	80
Agosto	10,1	9,2	17,6	(-)	43	49	92	86
Septiembre	12,0	11,6	(-)	16,2	44	42	85	100
Octubre	16,6	17,4	(-)	18,0	38	38	70	82
Noviembre	20,7	21,3	2,8	(-)	28	48	80	86
Diciembre	23,1	22,6	(-)	0,8	23	24	160	90

Fuente: Dirección Provincial de Transporte - Departamento de Meteorología.

1.3. Información General

1.3.1. Cabeceras departamentales

Departamento	Cabeceras
Aluminé	Aluminé
Añelo	Añelo
Catan Lil	Las Coloradas
Collón Curá	Piedra del Aguila
Confluencia	Neuquén
Chos Malal	Chos Malal
Huiliches	Junin de los Andes
Lacar	San Martin de los Andes
Loncopué	Loncopué
Los Lagos	Villa la Angostura
Minas	Andacollo
Ñorquín	El Huecú
Pehuenches	Buta Ranquil
Picún Leufú	Picún Leufú
Picunches	Las Lajas
Zapala	Zapala

Fuente: Dirección Provincial de Estadística, Censos y Documentación.

1.3.2. Distancia desde el Km 0 de la localidad de Neuquén a cabeceras departamentales

Cabeceras departamentales	Distancia
	km
Aluminé	322
Andacollo	453
Añelo	100
Buta Ranquil	499
Chos Malal	399
El Huecú	365
Junin de los Andes	388
Las Coloradas	317
Las Lajas	239
Loncopué	307
Picún Leufú	134
Piedra del Aguila	229
San Martin de los Andes	428
Villa la Angostura	477
Zapala	184

Fuente: Dirección Provincial de Vialidad.

1.3.3. Distancia desde el Km 0 de la localidad de Neuquén a Capital Federal y Capitales de Provincia

Capital Federal y Capitales de Provincia	Distancia
	km
Capital Federal	1.147
Corrientes	1.910
Córdoba	1.135
Formosa	2.054
La Plata	1.206
La Rioja	1.411
Mendoza	837
Paraná	1.374
Posadas	2.058
Rawson	743
Resistencia	1.888
Rio Gallegos	1.936
Salta	1.976
San Fdo. del Valle de Catamarca	1.565
San Juan	1.002
San Luis	862
San Miguel de Tucumán	1.672
San Salvador de Jujuy	2.012
Santa Fe	1.344
Santa Rosa	535
Santiago del Estero	1.564
Ushuaia	2.532
Viedma	557

Fuente: Dirección Provincial de Vialidad.

1.3.4. Areas naturales protegidas bajo jurisdicción del Neuquén por categoría de manejo, superficie y características. Año 1994

Area natural protegida	Categoría de manejo	Superficie	Características
		ha	
Lagunas de Epu-Laufquen	Reserva Turística Forestal	7.450	Estepas Arbustivas Patagónicas Andinas Pastizales Patagónicos Subandinos Bosques Andino Patagónicos
Sistema Domuyo	Sin categoría de Manejo Asignada	3.620(1)	Estepas Arbustivas Patagónicas Pastizales Patagónicos Subandinos Estepas Altoandinas
Copahue-Caviahue	Parque Provincial	28.300	Pastizales Patagónicos Subandinos Bosques Andino Patagónicos Estepas Altoandinas
Laguna Tromen	Parque Provincial	24.000(2)	Estepas Arbustivas Patagónicas Andinas Pastizales Patagónicos Subandinos Estepas Altoandinas
Cañada de Molina	Monumento Natural Provincial	50	Relicto de la especie Ciprés de la Cordillera
Batea Mahuida	Reserva Natural	1.206	Bosques Andino Patagónicos
Chañy	Reserva Natural	2.308	Estepas Altoandinas

Nota: (1) En evaluación.
(2) 10.000 ha efectivas.
Fuente: Subsecretaría de Producción Agraria - Ministerio de Producción y Turismo.

CAPITULO 2

POBLACION

CONTENIDO

2.1. INFORMACION DEMOGRAFICA BASICA 19
2.1.1. Población total y variación según censo. Período 1895-1991 19
2.1.2. Población total por censo según departamento. Período 1920-1991 19
2.1.3. Población total por sexo según grupo de edad. Censos 1980-1991 20
2.1.4. Población total por sexo, razón de masculinidad, superficie y densidad de población según departamento. Año 1991. 23
2.1.5. Nacimientos, defunciones y matrimonios según año. Período 1990-1994 24
2.1.6. Indicadores demográficos 26
2.1.7. Población total por lugar de nacimiento según departamento. Año 1991 29
2.1.8. Población total, urbana, rural y tasa de urbanización según departamento. Año 1991 30
2.1.9. Población de 14 años y más por estado conyugal según sexo y edad. Año 1991 31
2.1.10. Población total estimada por año según departamento. Período 1990-2000 33
2.1.11. Población total estimada por año según ejido municipal. Período 1990-2000 34
2.1.12. Población total estimada por año según localidad de 200 habitantes y más. Período 1990-2000 36

2.2. OTRA INFORMACION DE POBLACION 38
2.2.1. Población en hogares particulares por edad y sexo según departamento y tipo de hogar. Año 1991 38
2.2.2. Hogares particulares y hogares con necesidades básicas insatisfechas (NBI) según departamento. Censos 1980-1991 50
2.2.3. Población en hogares particulares y población en hogares con necesidades básicas insatisfechas (NBI) según departamento. Censos 1980-1991 52

2.1. Información demográfica básica

2.1.1. Población total y variación según censo Período 1895 - 1991

Censo	Población	Variación %
1895	14.517	(.)
1914	28.866	98,8
1920	29.784	3,2
1947	86.836	191,6
1960	109.890	26,6
1965	121.574	10,6
1970	154.143	26,8
1980	243.850	58,2
1991	388.833	59,5
Crecimiento 1895/1991	(///)	2.578,5

Fuente: Censo General de Territorios Nacionales 1920.
Censos Nacionales de Población 1895-1914-1947
1960-1970-1980-1991. Censo Provincial de Población 1965.
Dirección Provincial de Estadística, Censos y Documentación.

2.1.2. Población total por censo según departamento. Período 1920-1991

Departamento	Censo						
	1920	1947	1960	1965	1970	1980	1991
Total	29.784	86.836	109.890	121.574	154.143	243.850	388.833
Aluminé	1.906	2.739	3.239	3.197	3.196	3.842	4.946
Añelo	326	644	778	771	800	2.602	4.668
Catan Lil	1.452	2.908	2.206	2.236	2.211	1.970	2.408
Collón Curá	1.926	1.931	1.500	1.834	1.541	1.951	7.865
Confluencia	3.212	25.558	50.849	61.292	89.713	156.135	265.123
Chos Malal	3.268	5.530	6.005	6.152	5.477	7.365	11.109
Huiliches	1.637	5.706	4.143	4.762	6.038	7.550	9.679
Lacar	1.562	5.875	7.273	7.842	8.073	14.193	17.085
Loncopué	1.462	3.520	3.393	3.386	3.222	3.919	5.206
Los Lagos	546	2.082	1.958	1.794	2.120	2.566	4.181
Minas	3.760	5.404	4.382	3.765	3.509	4.366	5.577
Ñorquin	3.269	4.899	3.296	2.441	2.657	3.350	4.136
Pehuenches	1.325	2.444	2.329	2.540	2.614	3.872	6.538
Picún Leufú	527	1.684	1.794	1.480	1.572	2.079	3.333
Picunches	2.102	5.916	4.886	4.976	4.673	5.111	5.812
Zapala	1.504	9.996	11.859	13.106	16.727	22.979	31.167

Fuente: Censo General de Territorios Nacionales 1920. Censos Nacionales de Población 1895-1914-1947-1960-1970-1980-1991. Censo Provincial de Población 1965. Dirección Provincial de Estadística, Censos y Documentación.

2.1.3. Población total por sexo según grupo de edad Censos 1980 - 1991

Grupo de edad	Censo					
	1980			1991		
	Total	Varones	Mujeres	Total	Varones	Mujeres
Total	243.850	126.048	117.802	388.833	196.628	192.205
0-4	37.267	18.747	18.520	51.411	26.138	25.273
5-9	32.519	16.477	16.042	47.104	23.888	23.216
10-14	25.806	12.864	12.942	45.777	23.169	22.608
15-19	24.542	13.594	10.948	37.577	18.870	18.707
20-24	20.938	10.559	10.379	32.232	15.921	16.311
25-29	21.282	10.917	10.365	32.318	15.916	16.402
30-34	18.511	9.762	8.749	30.174	15.319	14.855
35-39	14.924	7.929	6.995	26.856	13.788	13.068
40-44	11.801	6.368	5.433	22.258	11.635	10.623
45-49	9.444	5.110	4.334	16.842	8.973	7.869
50-54	8.082	4.302	3.780	12.998	6.904	6.094
55-59	6.152	3.289	2.863	10.118	5.251	4.867
60-64	4.533	2.297	2.236	8.229	4.079	4.150
65-69	3.361	1.654	1.707	5.911	2.889	3.022
70-74	2.094	1.015	1.079	3.853	1.761	2.092
75-79	1.466	669	797	2.748	1.213	1.535
80-84	665	309	356	1.422	564	858
85 y más	463	186	277	1.005	350	655

Fuente: Censo Nacional de Población y Vivienda 1980 y 1991.

Densidad de población
Año 1991

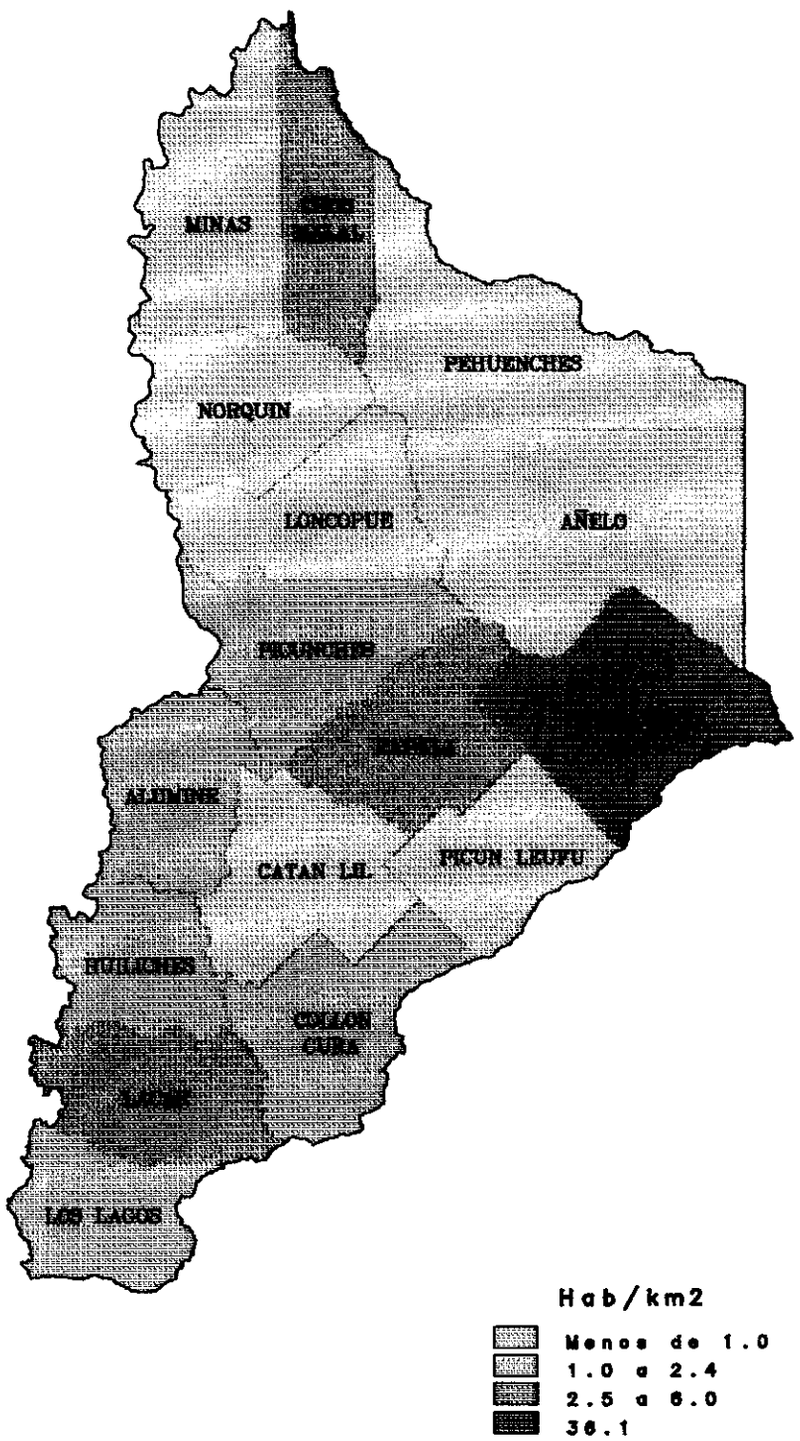

2.1.4. Población total por sexo, razón de masculinidad, superficie y densidad de población según departamento. Año 1991

Departamento	Población			Razón de masculinidad	Superficie en km2(1)	Densidad de población (hab/km2)
	Total	Varones	Mujeres			
Total	388.833	196.628	192.205	102,3	94.078	4,1
Aluminé	4.946	2.599	2.347	110,7	4.660	1,1
Añelo	4.668	2.583	2.085	123,9	11.655	0,4
Catan Lil	2.408	1.335	1.073	124,4	5.490	0,4
Collón Curá	7.865	4.734	3.131	151,2	5.730	1,4
Confluencia	265.123	131.588	133.535	98,5	7.352	36,1
Chos Malal	11.109	5.574	5.535	100,7	4.330	2,6
Huiliches	9.679	4.891	4.788	102,2	4.012	2,4
Lacar	17.085	8.806	8.279	106,4	4.930	3,5
Loncopué	5.206	2.672	2.534	105,4	5.506	0,9
Los Lagos	4.181	2.282	1.899	120,2	4.230	1,0
Minas	5.577	2.962	2.615	113,3	6.225	0,9
Ñorquín	4.136	2.316	1.820	127,3	5.545	0,7
Pehuenches	6.538	3.833	2.705	141,7	8.720	0,7
Picún Leufú	3.333	1.796	1.537	116,9	4.580	0,7
Picunches	5.812	3.057	2.755	111,0	5.913	1,0
Zapala	31.167	15.600	15.567	100,2	5.200	6,0

Nota: (1) Instituto Geográfico Militar.

Fuente: Censo Nacional de Población y Vivienda 1991.

2.1.5. Nacimientos, defunciones y matrimonios según año. Período 1990 - 1994

Año	Nacimientos(1)	Defunciones(2)	Matrimonios(3)
1990	10.879	1.528	2.595
1991	11.202	1.585	1.977
1992	10.562	1.672	1.876
1993	10.199	1.623	2.061
1994	10.556	1.742	2.179

Nota: (1) Se consideran los nacidos vivos según lugar de residencia de la madre.
(2) Defunciones según lugar de residencia del difunto.
(3) Matrimonios según lugar de registro.

Fuente: Subsecretaría de Salud. Dirección de Información.
Dirección General del Registro Civil y Capacidad de las Personas.

Gráfico Nº 1
Nacimientos y Defunciones por año
Período 1990 - 1994

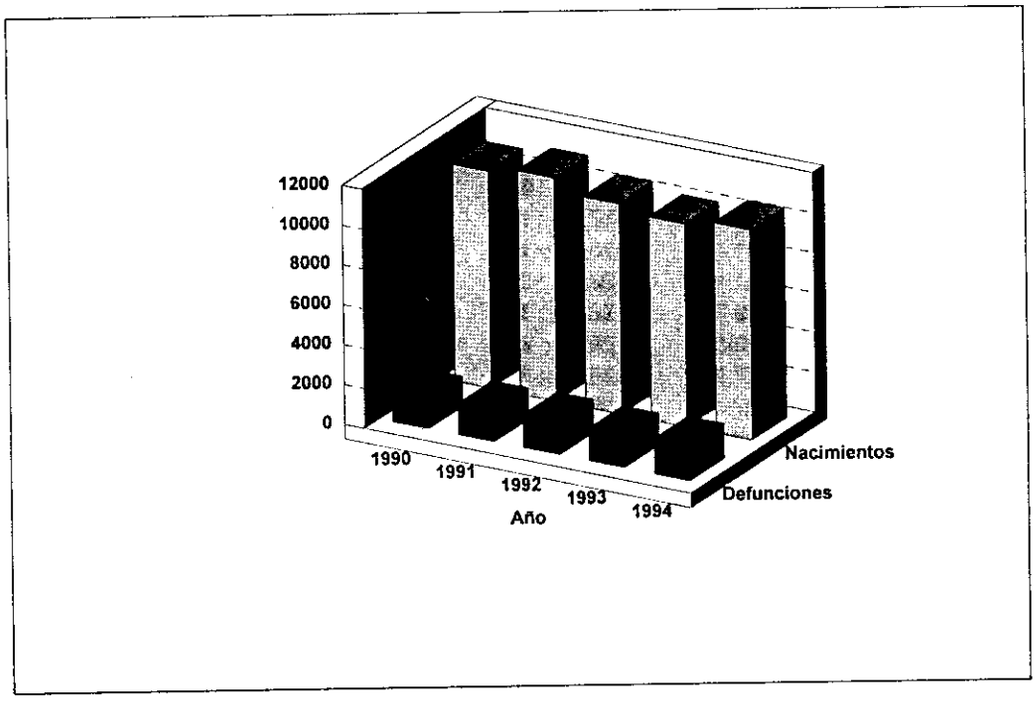

2.1.6. Indicadores demográficos

Departamento	Tasa media anual de crecimiento 80/91(1)	Tasa de natalidad(2)		Tasa de mortalidad general(2)		Tasa de mortalidad infantil(2)		Tasa de nupcialidad(2)	
		1993	1994	1993	1994	1993	1994	1993	1994
				‰					
Total	45,2	23,7	23,8	3,5	3,7	15,4	15,0	4,8	4,9
Aluminé	24,2	23,1	27,2	4,2	4,7	(-)	6,8	4,0	3,5
Añelo	56,9	30,2	29,0	2,3	4,8	25,5	12,7	6,7	7,7
Catan Lil	19,2	17,9	14,8	2,0	1,9	22,2	26,3	0,8	2,3
Collón Curá	141,1	15,8	17,6	2,1	1,8	33,8	22,3	4,2	3,6
Confluencia	51,4	22,9	22,7	3,4	3,5	14,2	15,1	5,1	5,1
Chos Malal	39,7	29,9	32,1	3,6	4,8	8,3	10,0	5,3	5,6
Huiliches	23,8	29,0	25,6	4,3	4,7	26,9	22,4	3,3	3,4
Lacar	17,7	26,1	28,1	3,4	4,0	21,5	5,9	5,0	4,1
Loncopué	27,3	25,8	28,1	2,9	4,0	14,0	31,3	2,3	3,2
Los Lagos	47,3	21,5	25,1	3,9	3,8	20,2	8,3	3,9	6,3
Minas	23,5	28,5	31,3	3,6	5,5	23,8	31,7	3,7	5,1
Ñorquín	20,2	15,2	15,6	1,6	2,7	(-)	14,5	1,8	4,7
Pehuenches	50,9	32,5	33,7	5,5	4,5	25,5	15,7	5,0	6,6
Picún Leufú	45,7	27,9	25,5	5,2	3,2	(-)	(-)	5,2	4,7
Picunches	12,2	27,0	27,3	3,8	4,6	6,2	30,1	2,2	4,9
Zapala	29,3	24,1	24,6	3,9	4,0	17,5	11,9	4,4	4,3

Nota: (1) Es el número medio de personas que se incorporan anualmente a la población, por 1.000 habitantes por cuanto la tasa de crecimiento geométrico es:

$$r = \sqrt[t]{\frac{P(t)}{P(o)}} - 1$$

Siendo P(t) = población al final del período (según censo 91)
P(o) = población al inicio del período (según censo 80)
t = tiempo transcurrido entre ambos censos

(2) Las tasas se calcularon con la población al 30 de junio de cada año.

Fuente: Censo Nacional de Población y Vivienda 1980 y 1991.
Dirección Provincial de Estadística, Censos y Documentación.

Tasa media anual de crecimiento
Período intercensal 1980 - 1991

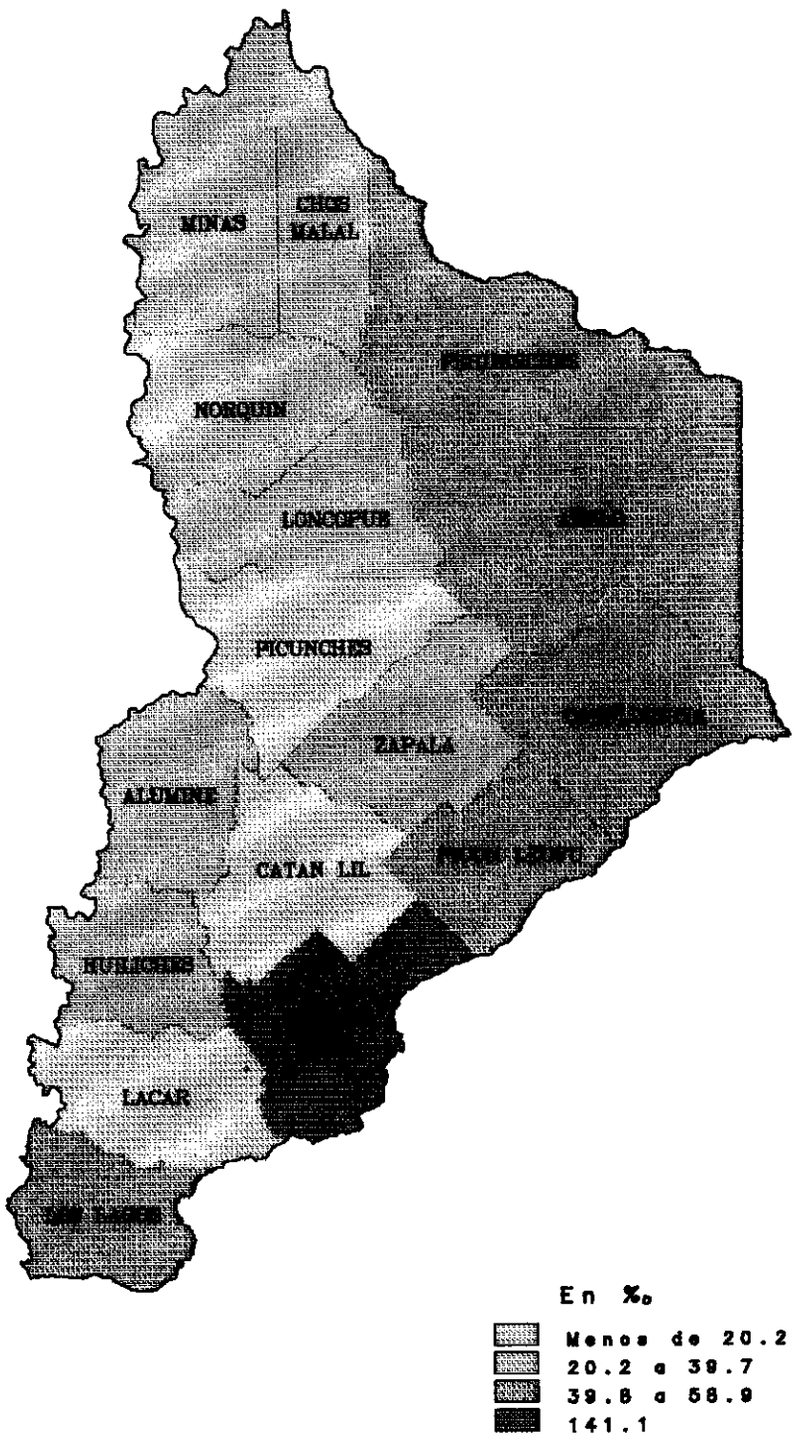

2.1.7. Población total por lugar de nacimiento según departamento. Año 1991

Departamento	Población total	Lugar de nacimiento						
		En el país			En el extranjero			Igno-rado
		Total	En esta provincia	En otra provincia	Total	En país limítrofe	En otro país	
Total	388.833	352.121	243.461	108.660	36.536	31.913	4.623	176
Aluminé	4.946	4.687	4.057	630	256	237	19	3
Añelo	4.668	3.897	2.234	1.663	768	670	98	3
Catan Lil	2.408	2.376	2.273	103	31	26	5	1
Collón Curá	7.865	7.096	3.323	3.773	767	675	92	2
Confluencia	265.123	236.473	153.029	83.444	28.535	25.002	3.533	115
Chos Malal	11.109	10.851	9.453	1.398	257	226	31	1
Huiliches	9.679	9.371	7.514	1.857	305	255	50	3
Lacar	17.085	14.866	10.462	4.404	2.210	1.893	317	9
Loncopué	5.206	5.087	4.692	395	114	100	14	5
Los Lagos	4.181	3.499	1.879	1.620	681	616	65	1
Minas	5.577	5.486	5.131	355	91	84	7	(-)
Ñorquin	4.136	3.987	3.675	312	148	133	15	1
Pehuenches	6.538	6.293	4.455	1.838	230	196	34	15
Picún Leufú	3.333	3.120	2.502	618	212	183	29	1
Picunches	5.812	5.618	4.584	1.034	192	175	17	2
Zapala	31.167	29.414	24.198	5.216	1.739	1.442	297	14

Fuente: Censo Nacional de Población y Vivienda 1991.

2.1.8. Población total, urbana, rural y tasa de urbanización según departamento. Año 1991

Departamento	Población			Tasa de urbanización
	Total	Urbana	Rural	
				%
Total	388.833	352.082	36.751	90,5
Aluminé	4.946	2.537	2.409	0,7
Añelo	4.668	2.800	1.868	0,7
Catan Lil	2.408	608	1.800	0,2
Collón Curá	7.865	6.812	1.053	1,8
Confluencia	265.123	256.722	8.401	66,0
Chos Malal	11.109	8.800	2.309	2,3
Huiliches	9.679	7.333	2.346	1,9
Lacar	17.085	15.405	1.680	4,0
Loncopué	5.206	3.064	2.142	0,8
Los Lagos	4.181	3.225	956	0,8
Minas	5.577	2.726	2.851	0,7
Ñorquín	4.136	1.828	2.308	0,5
Pehuenches	6.538	4.661	1.877	1,2
Picún Leufú	3.333	2.127	1.206	0,5
Picunches	5.812	4.704	1.108	1,2
Zapala	31.167	28.730	2.437	7,4

Fuente: Censo Nacional de Población y Vivienda 1991.

2.1.9. Población de 14 años y más por estado conyugal según sexo y edad. Año 1991

Sexo y edad	Población de 14 años y más	Estado Conyugal						
		Unido/a	Casado/a en unión legal	Separado/a de unión o matrimonio	Divorciado/a de matrimonio	Viudo/a de unión o matrimonio	Soltero/a nunca unido	Igno-rado
Total	253.082	40.753	109.490	9.031	1.624	10.700	81.292	192
14	8.750	62	6	(-)	(-)	3	8.671	8
15-19	37.368	2.597	1.202	117	(-)	14	33.413	25
20-24	32.232	6.375	8.137	552	40	51	17.063	14
25-29	32.318	7.161	16.092	895	116	69	7.965	20
30-34	30.174	6.557	17.743	1.175	273	161	4.251	14
35-39	26.856	5.434	17.044	1.197	226	249	2.686	20
40-44	22.258	3.988	14.367	1.197	301	439	1.943	23
45-49	16.842	2.943	10.575	1.102	210	526	1.468	18
50-54	12.998	2.068	7.819	853	216	898	1.132	12
55-59	10.118	1.451	5.847	701	122	1.213	778	6
60-64	8.229	921	4.499	588	35	1.497	684	5
65-69	5.911	610	2.971	335	43	1.467	479	6
70-74	3.853	303	1.632	167	20	1.414	311	6
75 y más	5.175	283	1.556	152	22	2.699	448	15
Varones	127.706	20.343	55.418	3.573	545	2.046	45.678	103
14	4.399	16	4	(-)	(-)	1	4.376	2
15-19	18.744	539	117	12	(-)	2	18.066	8
20-24	15.921	2.649	2.704	127	10	18	10.403	10
25-29	15.916	3.578	7.215	267	32	18	4.793	13
30-34	15.319	3.409	8.858	415	87	32	2.508	10
35-39	13.688	2.868	8.847	432	80	26	1.520	15
40-44	11.635	2.199	7.727	439	91	75	1.095	9
45-49	8.973	1.709	5.719	520	69	99	845	12
50-54	6.904	1.209	4.391	381	62	193	664	4
55-59	5.251	880	3.303	337	60	232	435	4
60-64	4.079	581	2.571	267	13	274	369	4
65-69	2.889	340	1.822	167	25	268	264	3
70-74	1.761	197	1.059	108	9	254	129	5
75 y más	2.127	169	1.081	101	7	554	211	4

(continúa...

2.1.9. (continuación)

Sexo y edad	Población de 14 años	Estado Conyugal						
		Unido/a	Casado/a en unión legal	Separado/a de unión o matrimonio	Divorciado/a de matrimonio	Viudo/a de unión o matrimonio	Soltero/a nunca unido	Igno-rado
Mujeres	125.376	20.410	54.072	5.458	1.079	8.654	35.614	89
14	4.351	46	2	(-)	(-)	2	4.295	6
15-19	18.624	2.058	1.085	105	(-)	12	15.347	17
20-24	16.311	3.726	5.433	425	30	33	6.660	4
25-29	16.402	3.583	8.877	628	84	51	3.172	7
30-34	14.855	3.148	8.885	760	186	129	1.743	4
35-39	13.068	2.566	8.197	765	146	223	1.166	5
40-44	10.623	1.789	6.640	758	210	364	848	14
45-49	7.869	1.234	4.856	582	141	427	623	6
50-54	6.094	859	3.428	472	154	705	468	8
55-59	4.867	571	2.544	364	62	981	343	2
60-64	4.150	340	1.928	321	22	1.223	315	1
65-69	3.022	270	1.149	168	18	1.199	215	3
70-74	2.092	106	573	59	11	1.160	182	1
75 y más	3.048	114	475	51	15	2.145	237	11

Fuente: Censo Nacional de Población y Vivienda 1991.

2.1.10. Población total estimada por año según departamento. Período 1990 - 2000

Departamento	1990	1991	1992	1993	1994
Total (1)	378.142	393.708	409.703	426.142	443.036
Aluminé	4.865	4.983	5.105	5.230	5.358
Añelo	4.516	4.738	4.965	5.200	5.440
Catan Lil	2.375	2.422	2.471	2.520	2.571
Collón Curá	7.429	8.064	8.716	9.387	10.076
Confluencia	257.086	268.788	280.812	293.169	305.869
Chos Malal	10.833	11.235	11.648	12.072	12.509
Huiliches	9.522	9.750	9.985	10.227	10.475
Lacar	16.873	17.183	17.502	17.830	18.167
Loncopué	5.111	5.249	5.391	5.537	5.687
Los Lagos	4.062	4.235	4.413	4.597	4.785
Minas	5.488	5.618	5.751	5.889	6.030
Ñorquín	4.078	4.162	4.249	4.338	4.430
Pehuenches	6.341	6.628	6.922	7.224	7.535
Picún Leufú	3.240	3.375	3.514	3.656	3.802
Picunches	5.760	5.836	5.913	5.992	6.074
Zapala	30.563	31.442	32.346	33.274	34.228

Departamento	1995	1996	1997	1998	1999	2000
Total(1)	460.395	478.240	496.567	515.337	534.516	554.068
Aluminé	5.491	5.627	5.766	5.909	6.055	6.204
Añelo	5.688	5.942	6.203	6.471	6.744	7.023
Catan Lil	2.624	2.678	2.733	2.790	2.848	2.907
Collón Curá	10.784	11.512	12.260	13.025	13.808	14.605
Confluencia	318.918	332.333	346.110	360.220	374.637	389.335
Chos Malal	12.957	13.418	13.891	14.376	14.871	15.376
Huiliches	10.730	10.991	11.261	11.536	11.818	12.105
Lacar	18.513	18.869	19.235	19.609	19.992	20.382
Loncopué	5.841	6.000	6.162	6.329	6.499	6.673
Los Lagos	4.978	5.177	5.381	5.590	5.804	6.021
Minas	6.175	6.324	6.477	6.634	6.794	6.957
Ñorquín	4.524	4.621	4.720	4.822	4.926	5.032
Pehuenches	7.854	8.182	8.519	8.864	9.217	9.576
Picún Leufú	3.952	4.106	4.265	4.427	4.593	4.762
Picunches	6.158	6.244	6.333	6.424	6.516	6.611
Zapala	35.208	36.216	37.251	38.311	39.394	40.499

Nota: (1) Estimación al 30 de junio de cada año, en base al método de incrementos relativos.
Fuente: Dirección Provincial de Estadística, Censos y Documentación.

2. 1.11. Población total estimada(1) por año según ejido municipal
Período 1990 - 2000

Departamento	Ejido Municipal	1990	1991	1992	1993	1994
Aluminé	Aluminé	2.684	2.805	2.929	3.057	3.188
Añelo	Añelo	985	1.052	1.120	1.190	1.262
	San P. del Chañar	3.030	3.250	3.476	3.709	3.947
Catan Lil	Las Coloradas (2)	(///)	(///)	(///)	(///)	(///)
Collón Curá	Piedra del Aguila	2.695	2.929	3.170	3.418	3.673
Confluencia	Centenario (3)	24.316	25.407	26.528	27.680	(///)
	Cutral Có	33.377	34.213	35.072	35.955	36.862
	Villa El Chocón (3)	(///)	(///)	(///)	(///)	(///)
	Neuquén	163.510	171.793	180.305	189.053	198.043
	Plaza Huincul	11.191	11.543	11.904	12.276	12.657
	Plottier	17.966	18.915	19.891	20.894	21.925
	Senillosa	5.047	5.316	5.593	5.878	6.171
Chos Malal	Chos Malal	8.532	8.908	9.293	9.689	10.098
	Tricao Malal	633	663	695	727	759
Huiliches	Junin de los Andes	7.269	7.452	7.640	7.833	8.031
Lacar	San M. de los Andes	15.312	15.896	16.497	17.115	17.750
Loncopué	Loncopué	3.033	3.170	3.310	3.454	3.603
Los Lagos	Villa La Angostura	3.392	3.581	3.775	3.976	4.181
Minas	Andacollo	1.612	1.654	1.697	1.742	1.787
	Huinganco	737	746	755	764	773
	Las Ovejas	958	1.019	1.082	1.147	1.214
Ñorquin	El Cholar	712	734	756	779	803
	El Huecú	1.119	1.162	1.207	1.253	1.301
Pehuenches	Buta Ranquil	1.021	1.056	1.091	1.128	1.165
	Rincón de los Sauces	3.806	4.062	4.324	4.593	4.871
Picún Leufú	Picún Leufú	2.418	2.575	2.735	2.900	3.069
Picunches	Bajada del Agrio	551	560	569	579	588
	Las Lajas	3.635	3.771	3.909	4.050	4.197
Zapala	Mariano Moreno (5)	(///)	(///)	(///)	(///)	(///)
	Zapala	25.767	26.601	27.459	28.340	29.246

(continúa..)

2.1.11 (continuación)

Departamento	Ejido Municipal	1995	1996	1997	1998	1999	2000
Aluminé	Aluminé	3.323	3.462	3.604	3.750	3.899	4.051
Añelo	Añelo	1.337	1.413	1.491	1.571	1.653	1.737
	San P. del Chañar	4.194	4.446	4.705	4.971	5.242	5.519
Catan Lil	Las Coloradas (2)	(///)	870	915	962	1.009	1.057
Collón Curá	Piedra del Aguila	3.934	4.203	4.479	4.762	5.051	5.345
Confluencia	Centenario (3)	(///)	(///)	(///)	(///)	(///)	(///)
	Cutral Có	37.794	38.752	39.737	40.745	41.775	42.825
	Villa El Chocón (4)	(///)	(///)	(///)	(///)	(///)	(///)
	Neuquén	207.280	216.777	226.529	236.518	246.723	257.128
	Plaza Huincul	13.049	13.453	13.867	14.291	14.724	15.165
	Plottier	22.984	24.072	25.191	26.336	27.506	28.699
	Senillosa	6.471	6.780	7.098	7.423	7.755	8.094
Chos Malal	Chos Malal	10.516	10.947	11.388	11.841	12.304	12.775
	Tricao Malal	793	828	864	900	937	975
Huiliches	Junín de los Andes	8.235	8.444	8.660	8.880	9.105	9.334
Lacar	San M. de los Andes	18.402	19.072	19.762	20.467	21.188	21.923
Loncopué	Loncopué	3.755	3.912	4.073	4.238	4.406	4.578
Los Lagos	Villa La Angostura	4.392	4.609	4.832	5.060	5.294	5.531
Minas	Andacollo	1.834	1.882	1.932	1.982	2.034	2.087
	Huinganco	783	793	803	814	824	835
	Las Ovejas	1.282	1.353	1.425	1.499	1.575	1.652
Ñorquin	El Cholar	827	852	878	904	931	958
	El Huecú	1.349	1.400	1.451	1.503	1.557	1.612
Pehuenches	Buta Ranquil	1.204	1.244	1.284	1.326	1.369	1.412
	Rincón de los Sauces	5.155	5.447	5.748	6.055	6.370	6.690
Picún Leufú	Picun Leufú	3.242	3.420	3.604	3.792	3.984	4.179
Picunches	Bajada del Agrio	598	609	619	630	641	653
	Las Lajas	4.347	4.501	4.661	4.824	4.988	5.158
Zapala	Mariano Moreno (5)	(///)	(///)	(///)	(///)	(///)	(///)
	Zapala	30.177	31.134	32.116	33.123	34.152	35.200

Nota: (1) Estimación al 30 de junio de cada año, en base al método de incrementos relativos.

(2) Por ser Las Coloradas cabecera departamental, se incluye esta estimación a partir de 1996 teniendo en cuenta que en Diciembre de 1995 asume por primera vez autoridades municipales.

(3) No se continuó la estimación porque el 26/9/93 cambió la delimitación del ejido.

(4) No se ha hecho la estimación porque en el período intercensal se registró un descenso en la cantidad de habitantes.

(5) No se ha hecho la estimación de población porque en 1980 el ejido no estaba delimitado.

Fuente: Dirección Provincial de Estadística , Censos y Documentación.

2.1.12. Población estimada (1) por año según localidad de 200 habitantes y más. Período 1990 - 2000

Localidad	1990	1991	1992	1993	1994
Aluminé	2.465	2.570	2.678	2.790	2.904
Andacollo	1.354	1.441	1.531	1.623	1.718
Añelo	855	911	969	1.028	1.089
Bajada del Agrio	423	453	484	515	548
Barrancas	441	455	470	484	499
Buta Ranquil	710	746	784	822	862
Centenario	19.998	21.104	22.241	23.410	24.610
Chos Malal	8.256	8.654	9.063	9.483	9.916
Cutral Có	32.906	33.717	34.550	35.406	36.286
El Cholar	403	423	445	467	489
El Huecú	759	795	832	870	909
Huinganco	424	450	476	504	532
Junín de los Andes	7.211	7.388	7.570	7.758	7.951
La Buitrera	362	364	366	367	369
Las Coloradas	580	619	660	702	744
Las Lajas	3.724	3.820	3.918	4.018	4.122
Las Ovejas	649	701	754	809	865
Mariano Moreno	1.704	1.720	1.737	1.755	1.773
Neuquén	161.602	169.892	178.410	187.164	196.160
Picún Leufú	1.948	2.105	2.266	2.432	2.602
Piedra del Aguila	2.646	2.879	3.118	3.364	3.616
Plaza Huincul	11.015	11.354	11.703	12.062	12.430
Plottier	15.674	16.562	17.474	18.412	19.375
Rincón de los Sauces	3.307	3.551	3.802	4.059	4.324
San Martín de los Andes	14.726	15.327	15.946	16.582	17.236
San Patricio del Chañar	1.794	1.960	2.130	2.306	2.485
Senillosa	4.651	4.955	5.267	5.588	5.917
Tricao Malal	260	276	292	309	326
Villa El Chocón(2)	(///)	(///)	(///)	(///)	(///)
Villa La Angostura	2.944	3.107	3.275	3.448	3.625
Zapala	26.180	27.095	28.036	29.002	29.995

(continúa...)

2.1.12. (continuación)

Localidad	1995	1996	1997	1998	1999	2000
Aluminé	3.022	3.143	3.267	3.394	3.524	3.657
Andacollo	1.816	1.916	2.019	2.124	2.232	2.341
Añelo	1.152	1.217	1.283	1.351	1.421	1.492
Bajada del Agrio	582	616	652	688	725	763
Barrancas	515	531	547	564	581	599
Buta Ranquil	903	944	987	1.031	1.076	1.122
Centenario	25.844	27.113	28.415	29.749	31.113	32.502
Chos Malal	10.359	10.816	11.284	11.765	12.255	12.755
Cutral Có	37.190	38.120	39.075	40.052	41.051	42.070
El Cholar	513	537	561	586	612	638
El Huecú	949	991	1.033	1.076	1.121	1.166
Huinganco	561	591	621	653	685	717
Junín de los Andes	8.149	8.352	8.562	8.775	8.994	9.217
La Buitrera	371	373	375	376	378	380
Las Coloradas	789	834	880	928	976	1.026
Las Lajas	4.228	4.337	4.449	4.565	4.681	4.801
Las Ovejas	923	982	1.043	1.105	1.169	1.234
Mariano Moreno	1.791	1.810	1.830	1.850	1.870	1.891
Neuquén	205.404	214.907	224.667	234.662	244.875	255.288
Picún Leufú	2.776	2.955	3.140	3.329	3.522	3.718
Piedra del Aguila	3.876	4.143	4.417	4.698	4.985	5.277
Plaza Huincul	12.809	13.198	13.597	14.007	14.425	14.852
Plottier	20.365	21.383	22.429	23.499	24.593	25.709
Rincón de los Sauces	4.595	4.875	5.162	5.455	5.756	6.062
San Martín de los Andes	17.907	18.597	19.307	20.032	20.775	21.532
San Patricio del Chañar	2.671	2.861	3.057	3.257	3.462	3.671
Senillosa	6.256	6.604	6.962	7.328	7.702	8.084
Tricao Malal	343	361	380	399	418	438
Villa El Chocón(2)	(///)	(///)	(///)	(///)	(///)	(///)
Villa La Angostura	3.807	3.995	4.187	4.385	4.586	4.791
Zapala	31.015	32.065	33.142	34.245	35.373	36.523

Nota:(1) Estimación al 30 de junio de cada año, en base al método de incrementos relativos.

(2) En 1980 se la denominó El Chocón. No se ha hecho la estimación de población porque en el período intercensal se registró un descenso en la cantidad de habitantes.

Fuente: Dirección Provincial de Estadística, Censos y Documentación .

2.2. Otra información de población

2.2.1. Población en hogares particulares por edad y sexo según departamento y tipo de hogar. Año 1991

Departamento y Tipo de hogar(1)	Población en hogares particulares	Edad y Sexo			
		Hasta 14 años		15-24 años	
		Varones	Mujeres	Varones	Mujeres
Total	380.300	72.558	70.409	32.841	34.532
Hogar unipersonal	11.061	9	3	908	424
Hogar multipersonal familiar	365.121	72.450	70.268	31.199	33.668
Hogar nuclear	256.490	53.909	51.924	19.658	21.356
Hogar extendido	90.860	15.543	15.494	9.463	10.251
Hogar compuesto	17.771	2.998	2.850	2.078	2.061
Hogar multipersonal no familiar	4.118	99	138	734	440
Aluminé	4.603	940	905	423	417
Hogar unipersonal	143	(-)	(-)	18	3
Hogar multipersonal familiar	4.325	940	905	385	408
Hogar nuclear	2.715	634	618	206	238
Hogar extendido	1.341	265	251	142	150
Hogar compuesto	269	41	36	37	20
Hogar multipersonal no familiar	135	(-)	(-)	20	6
Añelo	4.507	905	930	408	389
Hogar unipersonal	183	(-)	(-)	14	3
Hogar multipersonal familiar	4.237	901	930	380	382
Hogar nuclear	2.867	660	668	208	237
Hogar extendido	1.045	182	207	131	114
Hogar compuesto	325	59	55	41	31
Hogar multipersonal no familiar	87	4	(-)	14	4

(continúa...)

2.2.1. (continuación)

Departamento y Tipo de hogar(1)	Edad y Sexo					
	25-44 años		45-64 años		65 años y más	
	Varones	Mujeres	Varones	Mujeres	Varones	Mujeres
Total	53.918	54.385	24.396	22.752	6.557	7.952
Hogar unipersonal	3.060	1.131	2.218	1.244	884	1.180
Hogar multipersonal familiar	49.642	52.697	21.679	21.309	5.571	6.638
Hogar nuclear	37.177	40.077	14.443	12.716	3.065	2.165
Hogar extendido	9.931	10.389	6.014	7.496	2.180	4.099
Hogar compuesto	2.534	2.231	1.222	1.097	326	374
Hogar multipersonal no familiar	1.216	557	499	199	102	134
Aluminé	638	533	302	249	101	95
Hogar unipersonal	43	7	39	10	16	7
Hogar multipersonal familiar	526	521	241	235	77	87
Hogar nuclear	355	368	133	108	34	21
Hogar extendido	121	121	86	108	38	59
Hogar compuesto	50	32	22	19	5	7
Hogar multipersonal no familiar	69	5	22	4	8	1
Añelo	724	532	331	179	66	43
Hogar unipersonal	71	6	68	4	14	3
Hogar multipersonal familiar	615	519	245	174	51	40
Hogar nuclear	428	391	141	94	26	14
Hogar extendido	138	90	76	61	22	24
Hogar compuesto	49	38	28	19	3	2
Hogar multipersonal no familiar	38	7	18	1	1	(-)

(continúa...)

2.2.1. (continuación)

Departamento y Tipo de hogar(1)	Población en hogares particulares	Edad y Sexo			
		Hasta 14 años		15-24 años	
		Varones	Mujeres	Varones	Mujeres
Catan Lil	2.323	457	440	229	157
Hogar unipersonal	90	(-)	(-)	7	3
Hogar multipersonal familiar	2.182	456	440	209	153
Hogar nuclear	1.269	307	276	99	70
Hogar extendido	791	134	150	91	70
Hogar compuesto	122	15	14	19	13
Hogar multipersonal no familiar	51	1	(-)	13	1
Collón Curá	6.375	1.345	1.238	452	528
Hogar unipersonal	223	(-)	(-)	21	7
Hogar multipersonal familiar	6.042	1.343	1.238	409	515
Hogar nuclear	4.001	946	881	205	303
Hogar extendido	1.659	339	298	154	171
Hogar compuesto	382	58	59	50	41
Hogar multipersonal no familiar	110	2	(-)	22	6
Confluencia	262.616	48.695	47.176	22.429	24.064
Hogar unipersonal	7.476	6	3	552	301
Hogar multipersonal familiar	252.656	48.612	47.065	21.448	23.436
Hogar nuclear	183.532	37.363	35.851	14.249	15.497
Hogar extendido	58.627	9.509	9.566	6.018	6.648
Hogar compuesto	10.497	1.740	1.648	1.181	1.291
Hogar multipersonal no familiar	2.484	77	108	429	327

(continúa...)

2.2.1. (continuación)

Departamento y Tipo de hogar(1)	Edad y Sexo					
	25-44 años		45-64 años		65 años y más	
	Varones	Mujeres	Varones	Mujeres	Varones	Mujeres
Catan Lil	295	228	192	153	90	82
Hogar unipersonal	25	7	27	4	11	6
Hogar multipersonal familiar	246	221	156	148	77	76
Hogar nuclear	151	153	75	73	37	28
Hogar extendido	76	61	66	63	35	45
Hogar compuesto	19	7	15	12	5	3
Hogar multipersonal no familiar	24	(-)	9	1	2	(-)
Collón Curá	1.075	904	431	264	68	70
Hogar unipersonal	93	15	59	6	13	9
Hogar multipersonal familiar	939	885	346	257	50	60
Hogar nuclear	648	645	206	133	18	16
Hogar extendido	220	186	112	107	31	41
Hogar compuesto	71	54	28	17	1	3
Hogar multipersonal no familiar	43	4	26	1	5	1
Confluencia	37.489	39.524	17.082	16.431	4.237	5.489
Hogar unipersonal	1.953	894	1.391	968	533	875
Hogar multipersonal familiar	34.926	38.213	15.466	15.324	3.653	4.513
Hogar nuclear	26.901	29.525	10.802	9.599	2.172	1.573
Hogar extendido	6.587	7.241	3.981	5.052	1.315	2.710
Hogar compuesto	1.438	1.447	683	673	166	230
Hogar multipersonal no familiar	610	417	225	139	51	101

(continúa...)

2.2.1. (continuación)

Departamento y Tipo de hogar(1)	Población en hogares particulares	Edad y Sexo			
		Hasta 14 años		15-24 años	
		Varones	Mujeres	Varones	Mujeres
Chos Malal	10.944	2.306	2.303	914	1.068
Hogar unipersonal	281	(-)	(-)	25	17
Hogar multipersonal familiar	10.545	2.305	2.301	867	1.043
Hogar nuclear	6.829	1.595	1.638	481	576
Hogar extendido	2.898	547	530	296	367
Hogar compuesto	818	163	133	90	100
Hogar multipersonal no familiar	118	1	2	22	8
Huiliches	9.014	1.915	1.930	747	820
Hogar unipersonal	221	1	(-)	21	8
Hogar multipersonal familiar	8.684	1.913	1.928	705	802
Hogar nuclear	5.354	1.270	1.286	374	405
Hogar extendido	2.853	547	563	274	334
Hogar compuesto	477	96	79	57	63
Hogar multipersonal no familiar	109	1	2	21	10
Lacar	16.365	3.081	3.017	1.531	1.437
Hogar unipersonal	544	(-)	(-)	59	21
Hogar multipersonal familiar	15.558	3.079	3.011	1.413	1.395
Hogar nuclear	10.122	2.099	2.093	766	835
Hogar extendido	4.263	812	747	477	459
Hogar compuesto	1.173	168	171	170	101
Hogar multipersonal no familiar	263	2	6	59	21

(continúa...)

2.2.1. (continuación)

Departamento y Tipo de hogar(1)	Edad y Sexo					
	25-44 años		45-64 años		65 años y más	
	Varones	Mujeres	Varones	Mujeres	Varones	Mujeres
Chos Malal	1.487	1.301	540	571	209	245
Hogar unipersonal	91	19	42	22	38	27
Hogar multipersonal familiar	1.351	1.273	482	545	165	213
Hogar nuclear	949	927	282	268	60	53
Hogar extendido	301	271	153	224	81	128
Hogar compuesto	101	75	47	53	24	32
Hogar multipersonal no familiar	45	9	16	4	6	5
Huiliches	1.138	1.128	489	460	193	194
Hogar unipersonal	62	13	51	24	18	23
Hogar multipersonal familiar	1.052	1.099	414	434	170	167
Hogar nuclear	712	765	239	206	67	30
Hogar extendido	278	279	149	202	93	134
Hogar compuesto	62	55	26	26	10	3
Hogar multipersonal no familiar	24	16	24	2	5	4
Lacar	2.458	2.307	1.028	886	287	333
Hogar unipersonal	162	55	97	49	40	61
Hogar multipersonal familiar	2.206	2.224	890	824	247	269
Hogar nuclear	1.510	1.630	547	452	118	72
Hogar extendido	462	463	242	315	108	178
Hogar compuesto	234	131	101	57	21	19
Hogar multipersonal no familiar	90	28	41	13	(-)	3

(continúa...)

2.2.1. (continuación)

Departamento y Tipo de hogar(1)	Población en hogares particulares	Edad y Sexo			
		Hasta 14 años		15-24 años	
		Varones	Mujeres	Varones	Mujeres
Loncopué	5.070	1.040	999	442	484
Hogar unipersonal	132	(-)	(-)	9	3
Hogar multipersonal familiar	4.873	1.040	997	428	475
Hogar nuclear	2.780	645	608	203	234
Hogar extendido	1.752	348	332	185	197
Hogar compuesto	341	47	57	40	44
Hogar multipersonal no familiar	65	(-)	2	5	6
Los Lagos	3.998	714	731	359	314
Hogar unipersonal	189	(-)	(-)	24	4
Hogar multipersonal familiar	3.730	713	731	322	306
Hogar nuclear	2.550	510	529	199	202
Hogar extendido	884	161	157	90	77
Hogar compuesto	296	42	45	33	27
Hogar multipersonal no familiar	79	1	(-)	13	4
Minas	5.366	1.120	1.092	612	484
Hogar unipersonal	135	(-)	(-)	23	2
Hogar multipersonal familiar	5.187	1.119	1.092	581	475
Hogar nuclear	3.019	720	684	303	249
Hogar extendido	1.636	306	306	201	167
Hogar compuesto	532	93	102	77	59
Hogar multipersonal no familiar	44	1	(-)	8	7

(continúa...)

2.2.1. (continuación)

Departamento y Tipo de hogar(1)	Edad y Sexo					
	25-44 años		45-64 años		65 años y más	
	Varones	Mujeres	Varones	Mujeres	Varones	Mujeres
Loncopué	644	582	336	297	119	127
Hogar unipersonal	40	7	40	11	14	8
Hogar multipersonal familiar	577	561	289	284	103	119
Hogar nuclear	366	371	147	132	46	28
Hogar extendido	169	148	118	127	47	81
Hogar compuesto	42	42	24	25	10	10
Hogar multipersonal no familiar	27	14	7	2	2	(-)
Los Lagos	649	532	296	225	98	80
Hogar unipersonal	66	10	42	4	25	14
Hogar multipersonal familiar	551	519	243	215	66	64
Hogar nuclear	405	406	150	104	25	20
Hogar extendido	98	87	65	82	28	39
Hogar compuesto	48	26	28	29	13	5
Hogar multipersonal no familiar	32	3	11	6	7	2
Minas	667	538	315	285	128	125
Hogar unipersonal	45	7	20	8	18	12
Hogar multipersonal familiar	608	526	293	275	107	111
Hogar nuclear	373	354	150	131	34	21
Hogar extendido	167	124	113	116	57	79
Hogar compuesto	68	48	30	28	16	11
Hogar multipersonal no familiar	14	5	2	2	3	2

(continúa...)

2.2.1. (continuación)

Departamento y Tipo de hogar(1)	Población en hogares particulares	Edad y Sexo			
		Hasta 14 años		15-24 años	
		Varones	Mujeres	Varones	Mujeres
Ñorquín	3.881	821	749	373	316
Hogar unipersonal	151	(-)	(-)	22	4
Hogar multipersonal familiar	3.627	820	749	336	306
Hogar nuclear	2.129	520	469	177	156
Hogar extendido	1.216	252	233	126	127
Hogar compuesto	282	48	47	33	23
Hogar multipersonal no familiar	103	1	(-)	15	6
Pehuenches	5.744	1.143	1.097	546	479
Hogar unipersonal	243	(-)	(-)	34	11
Hogar multipersonal familiar	5.296	1.140	1.090	476	450
Hogar nuclear	3.089	734	694	217	225
Hogar extendido	1.592	307	283	187	165
Hogar compuesto	615	99	113	72	60
Hogar multipersonal no familiar	205	3	7	36	18
Picún Leufú	3.325	709	639	314	243
Hogar unipersonal	157	(-)	(-)	14	1
Hogar multipersonal familiar	3.126	705	635	298	237
Hogar nuclear	2.090	502	459	182	141
Hogar extendido	848	169	153	85	79
Hogar compuesto	188	34	23	31	17
Hogar multipersonal no familiar	42	4	4	2	5

(continúa...)

2.2.1. (continuación)

Departamento y Tipo de hogar(1)	Edad y Sexo					
	25-44 años		45-64 años		65 años y más	
	Varones	Mujeres	Varones	Mujeres	Varones	Mujeres
Ñorquín	535	384	280	225	93	105
Hogar unipersonal	41	7	44	7	15	11
Hogar multipersonal familiar	451	370	217	216	74	88
Hogar nuclear	290	249	105	100	35	28
Hogar extendido	114	91	84	101	33	55
Hogar compuesto	47	30	28	15	6	5
Hogar multipersonal no familiar	43	7	19	2	4	6
Pehuenches	948	667	365	277	116	106
Hogar unipersonal	106	11	50	8	16	7
Hogar multipersonal familiar	755	638	287	264	98	98
Hogar nuclear	458	439	149	118	32	23
Hogar extendido	184	139	97	117	49	64
Hogar compuesto	113	60	41	29	17	11
Hogar multipersonal no familiar	87	18	28	5	2	1
Picún Leufú	415	389	280	186	72	78
Hogar unipersonal	37	6	67	10	15	7
Hogar multipersonal familiar	370	381	201	173	56	70
Hogar nuclear	254	277	124	95	27	29
Hogar extendido	91	84	61	65	23	38
Hogar compuesto	25	20	16	13	6	3
Hogar multipersonal no familiar	8	2	12	3	1	1

(continúa...)

2.2.1. (continuación)

Departamento y Tipo de hogar(1)	Población en hogares particulares	Edad y Sexo			
		Hasta 14 años		15-24 años	
		Varones	Mujeres	Varones	Mujeres
Picunches	5.590	1.164	1.183	478	475
Hogar unipersonal	167	(-)	(-)	15	3
Hogar multipersonal familiar	5.343	1.164	1.179	444	471
Hogar nuclear	3.541	863	826	233	270
Hogar extendido	1.543	257	316	177	170
Hogar compuesto	259	44	37	34	31
Hogar multipersonal no familiar	80	(-)	4	19	1
Zapala	30.579	6.203	5.980	2.584	2.857
Hogar unipersonal	726	2	(-)	50	33
Hogar multipersonal familiar	29.710	6.200	5.977	2.498	2.814
Hogar nuclear	20.603	4.541	4.344	1.556	1.718
Hogar extendido	7.912	1.408	1.402	829	956
Hogar compuesto	1.195	251	231	113	140
Hogar multipersonal no familiar	143	1	3	36	10

(continúa...)

2.2.1. (continuación)

Departamento y Tipo de hogar(1)	Edad y Sexo					
	25-44 años		45-64 años		65 años y más	
	Varones	Mujeres	Varones	Mujeres	Varones	Mujeres
Picunches	753	661	322	302	126	126
Hogar unipersonal	46	8	35	15	26	19
Hogar multipersonal familiar	676	649	271	285	97	107
Hogar nuclear	492	483	149	149	46	30
Hogar extendido	154	138	95	121	43	72
Hogar compuesto	30	28	27	15	8	5
Hogar multipersonal no familiar	31	4	16	2	3	(-)
Zapala	4.003	4.175	1.807	1.762	554	654
Hogar unipersonal	179	59	146	94	72	91
Hogar multipersonal familiar	3.793	4.098	1.638	1.656	480	556
Hogar nuclear	2.885	3.094	1.044	954	288	179
Hogar extendido	771	866	516	635	177	352
Hogar compuesto	137	138	78	67	15	25
Hogar multipersonal no familiar	31	18	23	12	2	7

Nota: (1) Esta clasificación excluye a los empleados del servicio doméstico y sus familiares.

Fuente: Censo Nacional de Población y Vivienda 1991.

2.2.2. Hogares particulares y hogares con necesidades básicas insatisfechas (NBI) (1) según departamento Censos 1980 - 1991

Departamento	1980		1991	
	Total de hogares	Hogares con NBI	Total de hogares	Hogares con NBI
Total	52.909	17.951	96.838	18.467
Aluminé	753	427	1.100	374
Añelo	557	322	1.125	379
Catan Lil	393	271	564	301
Collón Curá	383	184	1.592	332
Confluencia	35.938	10.169	68.349	10.266
Chos Malal	1.470	714	2.514	647
Huiliches	1.282	571	2.017	605
Lacar	2.510	817	4.170	868
Loncopué	785	482	1.189	473
Los Lagos	585	220	1.101	279
Minas	782	526	1.205	586
Ñorquín	673	452	924	438
Pehuenches	737	395	1.479	654
Picún Leufú	454	206	863	203
Picunches	949	477	1.312	465
Zapala	4.658	1.718	7.334	1.597

Nota: (1) Definidas de acuerdo con la metodología utilizada por INDEC en "La Pobreza en Argentina" (Serie Estudios INDEC Nro. 1 Buenos Aires 1984)

Los indicadores se definen de la siguiente manera:

Hacinamiento: hogares que tuvieran más de 3 personas por cuarto.

Vivienda: hogares que habitaran en una vivienda de tipo inconveniente (pieza de inquilinato, vivienda precaria u otro tipo).

Condiciones Sanitarias: hogares que no tuvieran ningun tipo de retrete.

Asistencia Escolar: hogares que tuvieran algún niño en edad escolar que no asistía a la escuela.

Capacidad de Subsistencia: hogares que tuvieran 4 o más personas por miembro ocupado y además, cuyo jefe tuviera bajo nivel de instrucción.

Fuente: Censo Nacional de Población y Vivienda 1980-1991.

Gráfico Nº 2
Hogares particulares con necesidades básicas insatisfechas según departamento. Censos 1980 - 1991

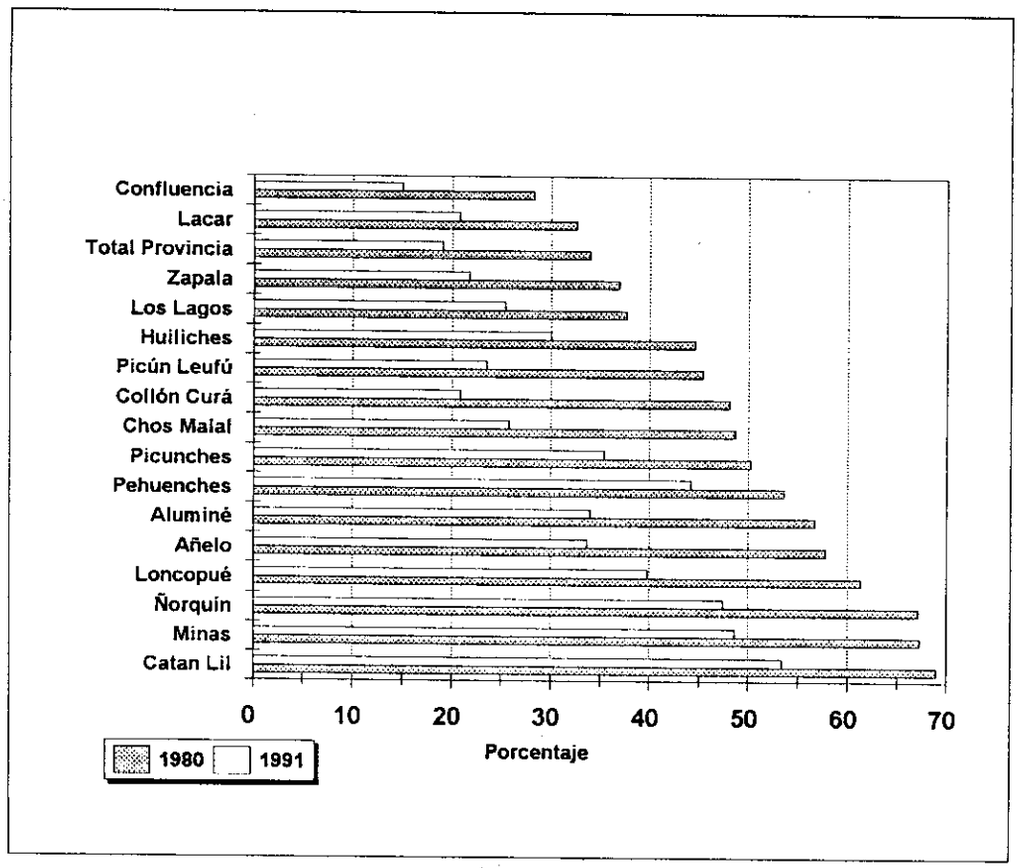

2.2.3. Población en hogares particulares y población en hogares con necesidades básicas insatisfechas (NBI) (1) según departamento. Censos 1980 - 1991

Departamento	1980		1991	
	Población total	Población en hogares con NBI	Población total	Población en hogares con NBI
Total	243.850	93.507	380.300	81.391
Aluminé	3.842	2.377	4.603	1.894
Añelo	2.602	1.477	4.507	1.452
Catan Lil	1.970	1.491	2.323	1.403
Collón Curá	1.951	1.069	6.375	1.440
Confluencia	156.135	50.661	262.616	43.417
Chos Malal	7.365	3.889	10.944	3.046
Huiliches	7.550	3.319	9.014	3.333
Lacar	14.193	5.134	16.365	4.114
Loncopué	3.919	2.692	5.070	2.292
Los Lagos	2.566	1.042	3.998	1.112
Minas	4.366	3.076	5.366	2.713
Ñorquin	3.350	2.368	3.881	2.057
Pehuenches	3.872	2.042	5.744	2.667
Picún Leufú	2.079	1.091	3.325	859
Picunches	5.111	2.538	5.590	2.317
Zapala	22.979	9.241	30.579	7.275

Nota: (1) Definidas de acuerdo con la metodología utilizada por INDEC en "La Pobreza en Argentina" (Serie Estudios INDEC Nro. 1 Buenos Aires 1984)
Los indicadores se definen de la siguiente manera:
Hacinamiento: hogares que tuvieran más de 3 personas por cuarto.
Vivienda: hogares que habitaran en una vivienda de tipo inconveniente (pieza de inquilinato, vivienda precaria u otro tipo).
Condiciones Sanitarias: hogares que no tuvieran ningun tipo de retrete.
Asistencia Escolar: hogares que tuvieran algún niño en edad escolar que no asistía a la escuela.
Capacidad de Subsistencia: hogares que tuvieran 4 o más personas por miembro ocupado y además, cuyo jefe tuviera bajo nivel de instrucción.

Fuente: Censo Nacional de Población y Vivienda 1980-1991.

CAPITULO 3

ASPECTOS SOCIALES

CONTENIDO

3.1. EDUCACION 57
3.1.1. Población total de 10 años y más por condición de alfabetismo y sexo según Censo. Período 1947-1991 57
3.1.2. Población de 10 años y más por condición de alfabetismo y sexo según edad. Año 1991 57
3.1.3. Población de 10 años y más por condición de alfabetismo y sexo según departamento. Año 1991 58
3.1.4. Cantidad de establecimientos educativos, cargos docentes y alumnos matriculados por sector según año. Período 1990-1994 58
3.1.5. Cantidad de establecimientos, cargos docentes y alumnos matriculados según año. Nivel Inicial. Período 1990-1994 60
3.1.6. Cantidad de establecimientos, cargos docentes y alumnos matriculados según departamento. Nivel Inicial. Año 1994 60
3.1.7. Cantidad de establecimientos, cargos docentes y alumnos matriculados según año. Nivel Primario común. Período 1990-1994 61
3.1.8. Cantidad de establecimientos, cargos docentes y alumnos matriculados según departamento. Nivel Primario común. Año 1994 61
3.1.9. Cantidad de establecimientos, cargos docentes y alumnos matriculados según año. Nivel Medio. Período 1990-1994 62
3.1.10. Cantidad de establecimientos, cargos docentes y alumnos matriculados según departamento. Nivel Medio. Año 1994 62
3.1.11. Cantidad de establecimientos, cargos docentes y alumnos matriculados según año. Nivel Superior No Universitario. Período 1990-1994 64
3.1.12. Cantidad de establecimientos, cargos docentes y alumnos matriculados según departamento. Nivel Superior No Universitario. Año 1994 64
3.1.13. Cantidad total de alumnos por año según sede de estudio y carrera. Universidad Nacional del Comahue. Período 1990-1994 65
3.1.14. Cantidad total de alumnos nuevos inscriptos, reinscriptos y egresados por sexo según sede de estudio y carrera. Universidad Nacional del Comahue. Año 1994 66
3.1.15. Cantidad total de alumnos nuevos inscriptos, reinscriptos y egresados según carrera. Universidad Tecnológica Nacional. Plaza Huincul. Período 1992-1994 68

3.2. SALUD 69
3.2.1. Cantidad de establecimientos asistenciales por tipo y camas disponibles según departamento. Año 1994 69
3.2.2. Cantidad de personal del Sistema de Salud Pública según zona sanitaria. Año 1994 70
3.2.3. Cantidad de consultas médicas y odontológicas según año. Período 1990-1994 70
3.2.4. Cantidad de consultas médicas por zona sanitaria según año. Período 1990-1994 71
3.2.5. Cantidad de consultas odontológicas por zona sanitaria según año. Período 1990-1994 71

3.2.6. Cantidad de defunciones y tasa específica de mortalidad por 100.000 habitantes según principales causas de muerte. Período 1990-1994 73
3.2.7. Población total por tipo de cobertura en salud según departamento. Año 1991 75
3.2.8. Población de 14 años y más por tipo de cobertura en salud según condición de actividad económica y sexo. Año 1991 76
3.2.9. Mujeres de 14 años y más por cantidad de hijos nacidos vivos e hijos sobrevivientes según edad, nivel de educación alcanzado y condición de actividad. Año 1991. 77

3.3. VIVIENDA Y HABITAT 78
3.3.1. Cantidad de viviendas particulares ocupadas, hogares y población censada en ellos por tipo de vivienda según departamento. Año 1991 78
3.3.2. Cantidad de viviendas particulares ocupadas por tipo de vivienda según disponibilidad de electricidad y departamento. Año 1991 81
3.3.3. Cantidad de viviendas particulares ocupadas, hogares y población censada en ellos por disponibilidad de agua corriente y de servicio sanitario en la vivienda según departamento. Año 1991 84
3.3.4. Hogares particulares y población censada en ellos por régimen de tenencia según departamento. Año 1991 88

3.4. TRABAJO 90
3.4.1. Población de 14 años y más por condición de actividad económica según departamento. Año 1991 90
3.4.2. Población de 14 años y más ocupada por categoría ocupacional según departamento. Año 1991 92
3.4.3. Población total por percepción de jubilación o pensión y sexo según departamento. Año 1991 93
3.4.4. Obreros o empleados por área de inserción laboral y descuento jubilatorio según departamento. Año 1991 94
3.4.5. Evolución de la tasa de actividad, desocupación, empleo y demandante de empleo por onda según año. Período 1990-1994. Localidad de Neuquén 94
3.4.6. Población total por condición de actividad según grupo de edad y sexo. Octubre 1994. Localidad de Neuquén 96
3.4.7. Nivel de calificación ocupacional de la población ocupada según onda y sexo. Período 1993-1994. Localidad de Neuquén 97
3.4.8. Evolución de la estructura de la población ocupada por rama de actividad según categoría ocupacional. Onda Octubre. Período 1990-1994. Localidad de Neuquén 98

3.5. SEGURIDAD SOCIAL 100
3.5.1. Población total por percepción de jubilación o pensión y sexo según departamento. Año 1991 100
3.5.2. Cantidad de jubilados y pensionados del Instituto de Seguridad Social del Neuquén según año. Período 1990-1994 100
3.5.3. Cantidad de jubilados y pensionados del Instituto Nacional de Servicios Sociales para jubilados y pensionados según año. Período 1993-1994 101
3.5.4. Cantidad de afiliados del Instituto de Seguridad Social del Neuquén por sexo según grupo de edad. Año 1994 101
3.5.5. Cantidad de afiliados del Instituto de Seguridad Social del Neuquén según delegación. Año 1994 103

3.6. SEGURIDAD PUBLICA 104
3.6.1. Cantidad de delitos con intervención policial por año según tipo de delito. Período 1990-1994 104
3.6.2. Cantidad de delitos cometidos contra la propiedad por año según delito. Período 1990-1994 104
3.6.3. Población carcelaria por situación jurídica según año. Período 1990-1994 104

3.7. TIEMPO LIBRE 106
3.7.1. Cantidad de apuestas y monto recaudado según tipo de juego. Año 1994 106
3.7.2. Cantidad de establecimientos hoteleros por año según tipo y categoría. Período 1990-1994 106
3.7.3. Cantidad de plazas hoteleras por tipo de establecimiento según departamento. Año 1994 108
3.7.4. Cantidad de pases vendidos para los medios de elevación según centro turístico. Año 1994 108

3.8. PARTICIPACION 109
3.8.1. Composición de la Cámara de la Legislatura Provincial. Año 1994 109
3.8.2. Cantidad de afiliados por sexo según partido político. Años 1993-1994 109
3.8.3. Cantidad de electores por sexo según año. Años 1991-1993-1994 110
3.8.4. Cantidad de votos emitidos en elección a Gobernador y Vicegobernador por partido político según departamento. 8 de setiembre de 1991 110
3.8.5. Cantidad de votos emitidos en elección de Diputado Nacional por partido político según departamento. 8 de setiembre de 1991 112
3.8.6. Cantidad de votos emitidos en elección de Diputado Provincial por partido político según departamento. 8 de setiembre de 1991 113
3.8.7. Cantidad de votos emitidos en elección de Diputado Nacional por partido político según departamento. 3 de octubre de 1993 114
3.8.8. Cantidad de votos emitidos en elección de Convencionales Constituyentes por partido político según departamento. 10 de abril de 1994 115

3.1. Educación

3.1.1. Población total de 10 años y más por condición de alfabetismo y sexo según Censo Período 1947-1991

Censo	Población Total	%	Analfabetos				Alfabetos				Igno-rado	%
			Total	Varones	Mujeres	%	Total	Varones	Mujeres	%		
1947(1)	54.245	100,00	13.717	6.563	7.154	25,29	40.528	25.956	14.572	74,71	(-)	(///)
1960(1)	66.758	100,00	12.705	5.936	6.769	19,03	53.969	30.657	23.312	80,84	84	0,13
1970	112.161	100,00	16.265	7.813	8.452	14,50	95.896	53.224	42.672	85,50	(-)	(///)
1980	174.064	100,00	16.967	8.100	8.867	9,75	157.097	82.724	74.373	90,25	(-)	(///)
1991	290.318	100,00	15.467	7.362	8.105	5,33	274.738	139.176	135.562	94,63	113	0,04

Nota:(1) El total de población bajo análisis corresponde a las personas de 14 años y más.

Fuente: Censos Nacionales de Población y Vivienda - Dirección Provincial de Estadística, Censos y Documentación.

3.1.2. Población de 10 años y más por condición de alfabetismo y sexo según edad. Año 1991

Edad	Población de 10 años y más	Condición de alfabetismo								
		Analfabetos			Alfabetos			Ignorado		
		Total	Varones	Mujeres	Total	Varones	Mujeres	Total	Varones	Mujeres
Total	290.318	15.467	7.362	8.105	274.738	139.176	135.562	113	64	49
10-14	45.986	782	483	299	45.199	22.809	22.390	5	3	2
15-19	37.368	696	421	275	36.664	18.323	18.341	8	(-)	8
20-24	32.232	752	418	334	31.477	15.501	15.976	3	2	1
25-29	32.318	939	487	452	31.374	15.426	15.948	5	3	2
30-34	30.174	1.121	576	545	29.044	14.736	14.308	9	7	2
35-39	26.856	1.515	759	756	25.328	13.020	12.308	13	9	4
40-44	22.258	1.514	732	782	20.733	10.894	9.839	11	9	2
45-49	16.842	1.492	692	800	15.344	8.276	7.068	6	5	1
50-54	12.998	1.328	631	697	11.666	6.269	5.397	4	4	(-)
55-59	10.118	1.179	496	683	8.935	4.752	4.183	4	3	1
60-64	8.229	1.119	458	661	7.102	3.615	3.487	8	6	2
65 y más	14.939	3.030	1.209	1.821	11.872	5.555	6.317	37	13	24

Fuente: Censo Nacional de Población y Vivienda 1991.

3.1.3. Población de 10 años y más por condición de alfabetismo y sexo según departamento. Año 1991

Departamento	Población de 10 años y más	Condición de alfabetismo								
		Analfabetos			Alfabetos			Ignorado		
		Total	Varones	Mujeres	Total	Varones	Mujeres	Total	Varones	Mujeres
Total	290.318	15.467	7.362	8.105	274.738	139.176	135.562	113	64	49
Aluminé	3.556	484	229	255	3.066	1.683	1.383	6	4	2
Añelo	3.397	359	192	167	3.037	1.744	1.293	1	1	(-)
Catan Lil	1.744	481	244	237	1.260	743	517	3	2	1
Collón Curá	5.986	370	190	180	5.615	3.556	2.059	1	1	(-)
Confluencia	199.816	7.011	3.192	3.819	192.750	95.139	97.611	55	27	28
Chos Malal	7.866	797	435	362	7.067	3.504	3.563	2	2	(-)
Huiliches	6.906	827	386	441	6.071	3.122	2.949	8	6	2
Lacar	12.746	531	257	274	12.212	6.370	5.842	3	1	2
Loncopué	3.803	469	227	242	3.328	1.736	1.592	6	2	4
Los Lagos	3.128	178	95	83	2.949	1.671	1.278	1	(-)	1
Minas	4.077	674	375	299	3.399	1.841	1.558	4	4	(-)
Ñorquín	3.040	453	250	203	2.585	1.504	1.081	2	1	1
Pehuenches	4.914	635	320	315	4.272	2.693	1.579	7	6	1
Picún Leufú	2.427	213	110	103	2.213	1.204	1.009	1	(-)	1
Picunches	4.150	437	211	226	3.712	2.016	1.696	1	1	(-)
Zapala	22.762	1.548	649	899	21.202	10.650	10.552	12	6	6

Fuente: Censo Nacional de Población y Vivienda 1991.

3.1.4. Cantidad de establecimientos educativos, cargos docentes y alumnos matriculados por sector según año. Perído 1990 - 1994

Año	Establecimientos			Cargos Docentes			Alumnos Matriculados		
	Total	Oficial	Privado	Total	Oficial	Privado	Total	Oficial	Privado
1990	859	756	103	12.919	11.717	1.202	139.292	123.047	16.245
1991	862	747	115	13.376	12.122	1.254	131.426	115.189	16.237
1992	891	797	94	14.995	13.580	1.415	134.638	122.397	12.241
1993	916	823	93	15.507	14.191	1.316	138.237	126.977	11.260
1994	896	807	89	15.770	14.438	1.332	140.670	129.328	11.342

Nota: La información incluye también a los niveles de Enseñanza Especial, Artística, Formación Profesional y Primaria Adultos.

Fuente: Secretaría de Estado de Educación. Departamento de Información Técnica.

Gráfico Nº 3
Alfabetismo según departamento. Año 1991

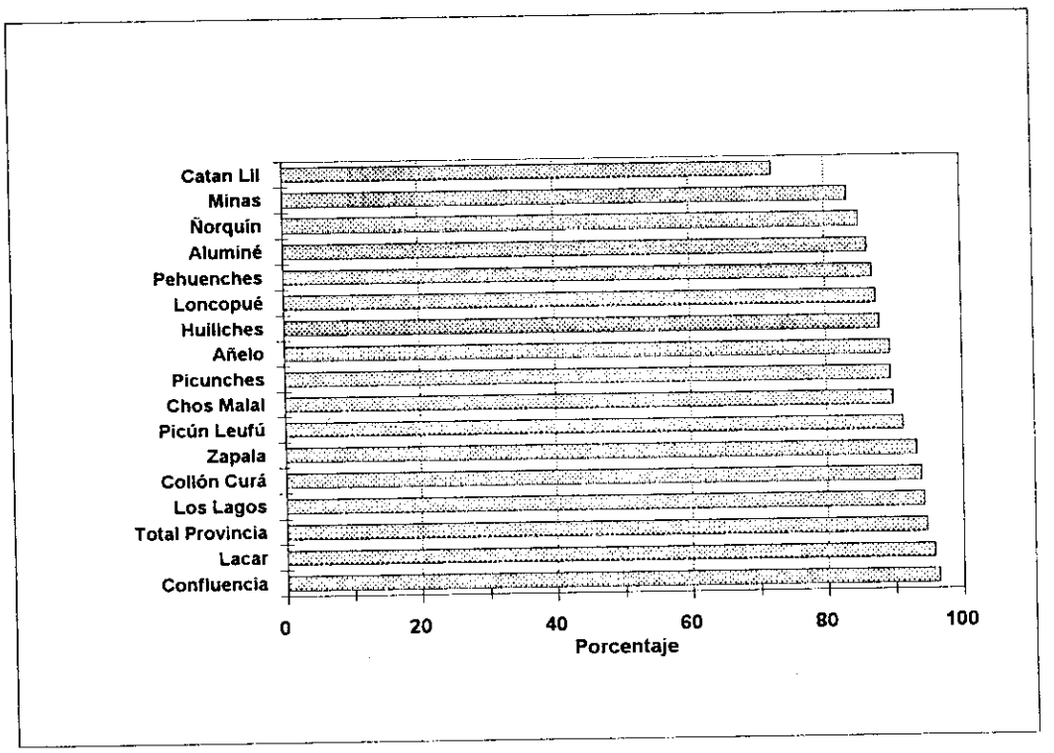

3.1.5. Cantidad de establecimientos, cargos docentes y alumnos matriculados según año. Nivel Inicial. Período 1990 - 1994

Año	Establecimientos	Cargos docentes	Alumnos matriculados
1990	180	975	13.033
1991	185	1.035	13.377
1992	191	1.055	14.157
1993(1)	192	1.156	14.431
1994(1)	189	1.180	14.344

Nota: (1) Incluidos Anexos a Escuelas Primarias, Unidades de Acción Familiar y Guarderías.

Fuente: Secretaría de Estado de Educación - Departamento de Información Técnica.

3.1.6. Cantidad de establecimientos, cargos docentes y alumnos matriculados según departamento. Nivel Inicial. Año 1994

Departamento	Establecimientos	Cargos docentes	Alumnos matriculados
Total	189	1.180	14.344
Aluminé	4	19	213
Añelo	4	7	153
Catan Lil	1	2	41
Collón Curá	3	32	371
Confluencia	114	785	9.692
Chos Malal	5	31	395
Huiliches	6	36	378
Lacar	5	64	595
Loncopué	4	19	224
Los Lagos	4	20	210
Minas	8	12	242
Ñorquín	5	8	120
Pehuenches	5	21	194
Picún Leufú	3	19	195
Picunches	3	22	249
Zapala	15	83	1.072

3.1.7. Cantidad de establecimientos, cargos docentes y alumnos matriculados según año. Nivel Primario Común. Período 1990 - 1994

Año	Establecimientos	Cargos docentes	Alumnos matriculados
1990	312	4.967	70.650
1991	317	5.015	71.433
1992	319	5.066	73.216
1993	327	5.256	73.455
1994	328	5.280	74.882

Fuente: Secretaria de Estado de Educación - Departamento de Información Técnica.

3.1.8. Cantidad de establecimientos, cargos docentes y alumnos matriculados según departamento. Nivel Primario Común. Año 1994

Departamento	Establecimientos	Cargos docentes	Alumnos matriculados
Total	328	5.280	74.882
Aluminé	15	104	1.147
Añelo	6	78	991
Catan Lil	11	40	467
Collón Curá	8	68	1.034
Confluencia	121	3.278	48.489
Chos Malal	15	214	2.542
Huiliches	14	147	2.242
Lacar	19	243	3.560
Loncopué	13	101	1.230
Los Lagos	6	66	877
Minas	23	132	1.337
Ñorquín	14	81	906
Pehuenches	12	124	1.612
Picún Leufú	8	59	699
Picunches	13	102	1.294
Zapala	30	443	6.455

Fuente: Secretaría de Estado de Educación - Departamento de Información Técnica.

3.1.9. Cantidad de establecimientos, cargos docentes y alumnos matriculados según año. Nivel Medio. Período 1990 - 1994

Año	Establecimientos	Cargos docentes	Alumnos matriculados
1990	77	5.142	26.613
1991	82	5.336	28.342
1992	89	6.785	31.428
1993	95	6.819	31.793
1994	99	6.986	33.965

Fuente: Secretaría de Estado de Educación - Departamento de Información Técnica.

3.1.10. Cantidad de establecimientos, cargos docentes y alumnos matriculados según departamento. Nivel Medio. Año 1994

Departamento	Establecimientos	Cargos docentes	Alumnos matriculados
Total	99	6.986	33.965
Aluminé	1	57	253
Añelo	2	82	351
Catan Lil	(-)	(-)	(-)
Collón Curá	3	89	365
Confluencia	64	4.938	25.167
Chos Malal	2	198	975
Huiliches	5	205	816
Lacar	5	342	1.285
Loncopué	1	59	278
Los Lagos	1	55	247
Minas	2	104	279
Ñorquin	1	28	102
Pehuenches	2	63	285
Picún Leufú	1	56	232
Picunches	3	76	483
Zapala	6	634	2.847

Fuente: Secretaría de Estado de Educación - Departamento de Información Técnica.

Gráfico Nº 4
Establecimientos, Cargos Docentes y Alumnos Matriculados por Nivel - Años 1990 - 1994

Año 1990

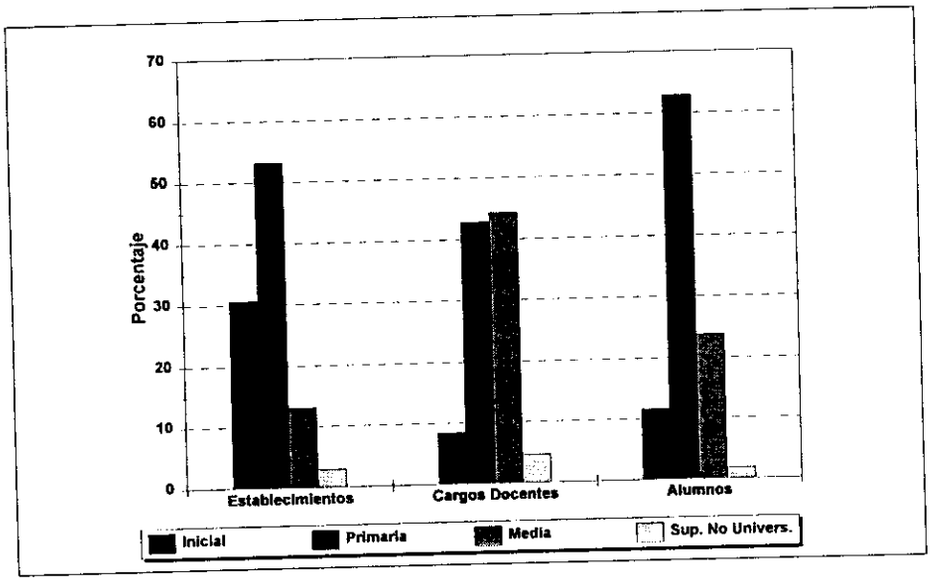

Año 1994

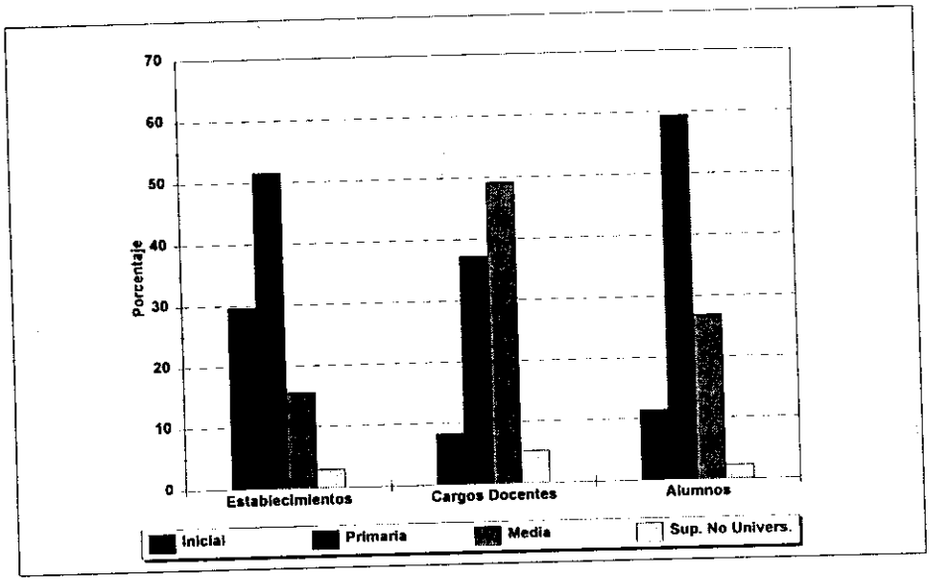

3.1.11. Cantidad de establecimientos, cargos docentes y alumnos matriculados según año. Nivel Superior No Universitario Período 1990 - 1994

Año	Establecimientos	Cargos docentes	Alumnos matriculados
1990	17	529	2.053
1991	18	585	1.890
1992	19	601	2.370
1993	20	699	2.395
1994	20	752	2.950

Fuente: Secretaría de Estado de Educación - Departamento de Información Técnica.

3.1.12. Cantidad de establecimientos, cargos docentes y alumnos matriculados según departamento. Nivel Superior No Universitario. Año 1994

Departamento	Establecimientos	Cargos docentes	Alumnos matriculados
Total	20	752	2.950
Aluminé	(-)	(-)	(-)
Añelo	(-)	(-)	(-)
Catan Lil	(-)	(-)	(-)
Collón Curá	(-)	(-)	(-)
Confluencia	14	592	2.247
Chos Malal	1	27	112
Huiliches	1	27	57
Lacar	1	21	42
Loncopué	1	18	38
Los Lagos	(-)	(-)	(-)
Minas	(-)	(-)	(-)
Ñorquin	(-)	(-)	(-)
Pehuenches	(-)	(-)	(-)
Picún Leufú	(-)	(-)	(-)
Picunches	1	16	44
Zapala	1	51	410

Fuente: Secretaría de Estado de Educación - Departamento de Información Técnica.

3.1.13. Cantidad total de alumnos por año según sede de estudio y carrera Universidad Nacional del Comahue. Período 1990 - 1994

Sede de estudios y carrera	Años				
	1990	1991	1992	1993	1994
Total Provincia (1)	4.314	4.830	5.517	5.809	6.469
Sede Neuquén Capital	4.126	4.533	5.310	5.481	6.228
Ingeniería s/especificar	1.153	3	(-)	(-)	(-)
Ingeniería Industrial	(-)	367	415	399	425
Ingeniería Civil	(-)	273	304	284	309
Ingeniería en Petróleo	(-)	134	140	126	112
Ingeniería Química	(-)	194	211	213	226
Profesorado en Física	25	22	27	29	38
Profesorado en Química	37	29	25	42	59
Contador Público Nacional	1.177	1.252	1.438	1.702	1.487
Lic. en Computación / Informática	239	234	126	161	175
Analista en Computación	(-)	407	459	414	591
Profesorado en Matemática	102	112	93	95	94
Licenciatura en Matemática	(-)	4	5	1	11
Profesorado en Letras	(-)	2	(-)	(-)	44
Licenciatura en Letras	(-)	(-)	(-)	(-)	72
Lic. y Prof, en Letras	127	137	180	158	85
Profesorado en Historia	(-)	4	(-)	(-)	(-)
Licenciatura en Historia	(-)	1	(-)	(-)	(-)
Lic. y Prof. en Historia	264	260	295	325	349
Profesorado en Geografía	(-)	1	(-)	(-)	164
Licenciatura en Geografía	(-)	1	(-)	(-)	49
Lic. y Prof. en Geografía	162	168	183	197	(-)
Documentalista Universitario	(-)	(-)	57	87	111
Téc. Univ.en Planif. Ambiental	(-)	(-)	51	32	53
Serv. Social / Lic. en Servicio social	313	267	269	312	317
Licenciatura en Turismo	476	526	595	693	742
Guía de Turismo	(-)	(-)	290	105	460
Téc. en Diag. por Imág. y Radioter.	(-)	53	92	59	69
Téc. en Lab. Clin. e Histopatol.	(-)	55	55	37	49
Técnico en Saneamiento Ambiental	51	27	(-)	10	137
Sede San Martín de los Andes	134	253	156	163	132
Técnico Forestal	134	129	119	110	109
Guía de Turismo	(-)	124	37	53	23
Sede Zapala	54	44	51	165	109
Tecnología Minera	54	(-)	51	33	46
Lic. en Minas	(-)	44	(-)	(-)	(-)
Téc. en Plan. y Análisis en Minas	(-)	(-)	(-)	(-)	4
Guía de Turismo	(-)	(-)	(-)	132	59

Nota: (1) No incluye alumnos de las facultades con sede en la Provincia de Río Negro.
Fuente: Universidad Nacional del Comahue - Departamento de Estadística.

3.1.14. Cantidad total de alumnos nuevos inscriptos, reinscriptos y egresados por sexo según sede de estudio y carrera. Universidad Nacional del Comahue. Año 1994

Sede de estudio y carrera	Total			Alumnos						Egresados 1993		
				Nuevos Inscriptos			Reinscriptos					
	T	V	M	T	V	M	T	V	M	T	V	M
Total Provincia (1)	6.469	2.847	3.622	2.693	1.191	1.502	3.776	1.656	2.120	217	78	139
Sede Neuquén Capital	6.228	2.711	3.517	2.643	1.162	1.481	3.585	1.549	2.036	209	71	138
Ingeniería Industrial	425	391	34	140	128	12	285	263	22	18	14	4
Ingeniería Civil	309	222	87	93	64	29	216	158	58	14	11	3
Ingeniería en Petróleo	112	100	12	41	36	5	71	64	7	2	2	(-)
Ingeniería Química	226	109	117	79	41	38	147	68	79	4	3	1
Profesorado en Física	38	29	9	20	18	2	18	11	7	1	(-)	1
Profesorado en Química	59	7	52	36	4	32	23	3	20	3	(-)	3
Contador Público Nacional	1.487	649	838	563	241	322	924	408	516	21	8	13
Licenciatura en Computación	175	111	64	56	38	18	119	73	46	(-)	(-)	(-)
Analista en Computación	591	345	246	398	231	167	193	114	79	1	(-)	1
Profesorado en Matemática	94	25	69	50	20	30	44	5	39	5	(-)	5
Licenciatura en Matemática	11	3	8	9	3	6	2	(-)	2	(-)	(-)	(-)
Profesorado en Letras	44	3	41	44	3	41	(-)	(-)	(-)	2	(-)	2
Licenciatura en Letras	72	14	58	45	11	34	27	3	24	(-)	(-)	(-)
Lic. y Prof, en Letras	85	11	74	0	0	0	85	11	74	(-)	(-)	(-)
Lic. y Prof. en historia	349	139	210	115	45	70	234	94	140	15	4	11
Profesorado en Geografía	164	46	118	64	24	40	100	22	78	3	(-)	3
Licenciatura en Geografía	49	16	33	34	11	23	15	5	10	4	1	3
Lic. y Prof. en Geografía	(-)	(-)	(-)	(-)	(-)	(-)	(-)	(-)	(-)	(-)	(-)	(-)
Documentalista Universitario	111	29	82	58	19	39	53	10	43	(-)	(-)	(-)
Téc. Univ. en Planif. Ambiental	53	23	30	46	20	26	7	3	4	28	16	12
Lic. en Servicio social	317	33	284	107	10	97	210	23	187	20	1	19
Licenciatura en Turismo	742	203	539	210	59	151	532	144	388	11	(-)	11
Guía de Turismo	460	119	341	309	85	224	151	34	117	27	3	24
Téc. en Diag. por Imág. y Radioter.	69	19	50	(-)	(-)	(-)	69	19	50	12	4	8
Téc. en Lab. Clin. e Histopatol.	49	11	38	1	1	(-)	48	10	38	16	4	12
Técnico en Saneamiento Ambiental	137	54	83	125	50	75	12	4	8	2	(-)	2
Sede San Martín de los Andes	132	78	54	35	20	15	97	58	39	6	5	1
Técnico Forestal	109	71	38	35	20	15	74	51	23	6	5	1
Guía de Turismo	23	7	16	(-)	(-)	(-)	23	7	16	(-)	(-)	(-)
Sede Zapala	109	58	51	15	9	6	94	49	45	2	2	(-)
Tecnología Minera	46	33	13	11	8	3	35	25	10	2	2	(-)
Téc. en Plan. y Análisis en Minas	4	1	3	4	1	3	(-)	(-)	(-)	(-)	(-)	(-)
Guía de Turismo	59	24	35	(-)	(-)	(-)	59	24	35	(-)	(-)	(-)

Nota: (1) No incluye alumnos de las facultades con sede en la Provincia de Río Negro.

Fuente: Universidad Nacional del Comahue - Departamento de Estadística.

Gráfico N° 5
Alumnos nuevos inscriptos y reinscriptos por sexo
Universidad Nacional del Comahue. Año 1994

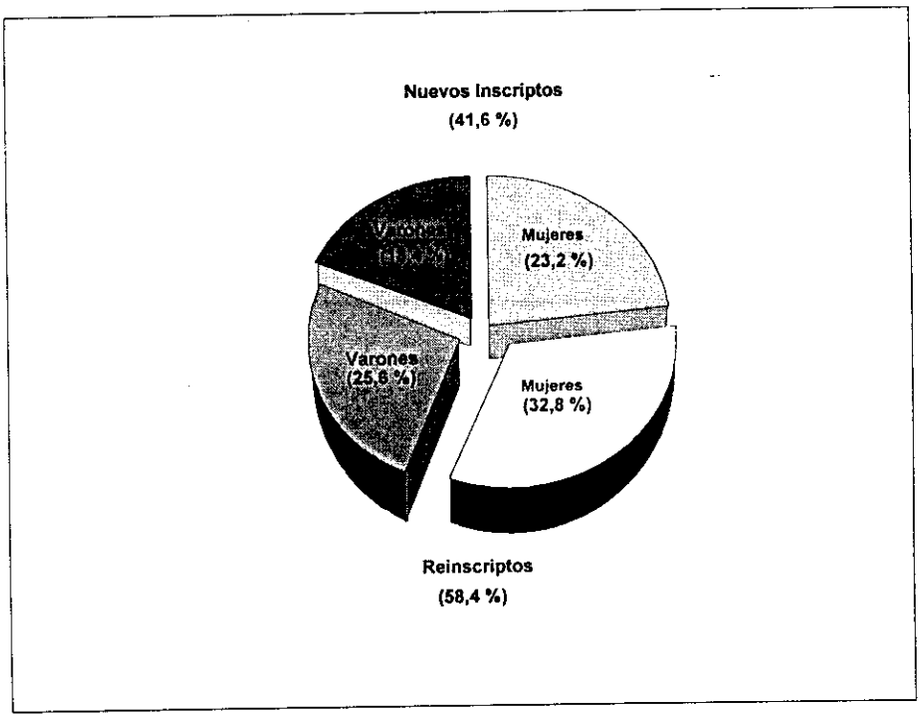

3.1.15. Cantidad total de alumnos nuevos inscriptos, reinscriptos y egresados según carrera. Universidad Tecnológica Nacional Plaza Huincul. Período 1992 - 1994

Carrera	1992			
	Alumnos			Egresados
	Total	Nuevos Inscriptos	Reinscriptos	
Total	173	88	85	3
Ingeniería Electrónica	82	44	38	(///)
Ingeniería Química	91	44	47	3

Carrera	1993			
	Alumnos			Egresados
	Total	Nuevos Inscriptos	Reinscriptos	
Total	228	105	123	2
Ingeniería Electrónica	119	58	61	(///)
Ingeniería Quimica	109	47	62	2

Carrera	1994			
	Alumnos			Egresados
	Total	Nuevos Inscriptos	Reinscriptos	
Total	214	117	97	4
Ingeniería Electrónica	131	81	50	2 (1)
Ingeniería Quimica	83	36	47	2

Nota: (1) Técnicos Universitarios en Electrónica con título intermedio.

Fuente:Universidad Tecnológica Nacional. Unidad Académica Confluencia.

3.2. Salud

3.2.1. Cantidad de establecimientos asistenciales por tipo y camas disponibles según departamento. Año 1994

Departamento	Establecimientos Asistenciales					
	Total	Hospital Público	Clínica Sanat. Privado(1)	Puesto Sanit. Público	Centro Salud Público	Camas
Total	175	28	17	63	67	1.393
Aluminé	6	1	(-)	4	1	19
Añelo	4	1	(-)	2	1	8
Catan Lil	6	1	(-)	5	(-)	14
Collón Curá	2	1	(-)	1	(-)	21
Confluencia	61	7	14	1	39	872
Chos Malal	13	2	(-)	5	6	46
Huiliches	10	1	(-)	7	2	38
Lacar	9	1	(-)	3	5	51
Loncopué	5	1	(-)	4	(-)	27
Los Lagos	4	1	(-)	(-)	3	17
Minas	9	2	(-)	5	2	31
Ñorquín	12	2	(-)	9	1	20
Pehuenches	11	2	(-)	8	1	25
Picún Leufú	4	1	(-)	3	(-)	15
Picunches	6	2	(-)	3	1	25
Zapala	13	2	3	3	5	164

Nota:(1) Se incluyen Centros e Institutos de Atención de la Salud, con internación breve.
Fuente: Subsecretaría de Salud. Dirección de Información.

3.2.2. Cantidad de personal del Sistema de Salud Pública según zona sanitaria. Año 1994

Zona sanitaria	Total	Personal										
		Médicos	Bioquímicos	Odontólogos	Otros Profesional.	Enfer. meros	Agentes Sanitarios	Téc. y Auxil.	Administrat.	Estadísticos	Servic. Generales	Ignorado
Total (1)	3.555	576	52	77	123	1.096	127	244	324	124	803	9
Nivel Central	212	36	4	(.)	22	10	(.)	27	89	2	22	(.)
Area Metropolitana	1.550	292	20	24	83	499	(.)	137	114	59	320	2
Zona I	702	94	13	21	8	231	25	32	50	32	191	5
Zona II	502	69	7	12	4	173	38	23	31	18	126	1
Zona III	295	38	3	10	2	90	40	13	17	5	76	1
Zona IV	294	47	5	10	4	93	24	12	23	8	68	(.)

Nota: (1) La información corresponde a julio de 1994.
No incluye personal contratado por el Fondo Provincial de Salud y Municipios.
No incluye cargos retenidos.
Incluye 46 residentes y 18 licencias sin sueldo.
Fuente: Subsecretaría de Salud. Dirección de Información.

3.2.3. Cantidad de consultas médicas y odontológicas según año. Período 1990 - 1994

Año	Consultas médicas	Consultas odontológicas
1990	1.227.536	168.257
1991	1.127.125	149.970
1992	1.240.804	162.902
1993	1.267.306	169.005
1994	1.361.333	193.284

Fuente: Subsecretaría de Salud. Dirección de Información.

3.2.4. Cantidad de Consultas médicas por zona sanitaria según año. Período 1990-1994

Año	Total Consultas	Zona Sanitaria (1)				
		Metropo-litana	I	II	III	IV
1990	1.227.536	499.151	347.231	176.784	94.426	109.944
1991	1.127.125	443.773	324.905	161.614	84.021	112.812
1992	1.240.804	499.112	349.847	175.343	93.820	122.682
1993	1.267.306	499.140	368.063	183.979	96.623	119.501
1994	1.361.333	555.860	399.687	176.302	100.026	129.458

Nota: (1) La información corresponde a las jurisdicciones establecidas a partir de 1993.
Fuente: Subsecretaría de Salud. Dirección de Información.

3.2.5. Cantidad de consultas odontológicas por zona sanitaria según año Período 1990-1994

Año	Total Consultas	Zona Sanitaria (1)				
		Metropo-litana	I	II	III	IV
1990	168.257	62.475	43.468	24.598	18.698	19.018
1991	149.970	46.609	43.550	20.514	19.815	19.482
1992 (2)	162.902	58.688	44.083	17.432	22.544	20.155
1993	169.005	56.589	43.925	26.593	21.938	19.960
1994	193.284	63.400	54.268	27.708	23.387	24.521

Nota: (1) La información corresponde a las jurisdicciones establecidas a partir de 1993, año en el cual se incorpora el Hospital El Chocón a la Zona I y el Hospital Aluminé pasa de Zona IV a Zona II.
(2) La información corresponde a las jurisdicciones vigentes en este año.
Fuente: Subsecretaría de Salud. Dirección de Información.

Gráfico Nº 6
Consultas Médicas y Odontológicas por año
Período 1990 - 1994

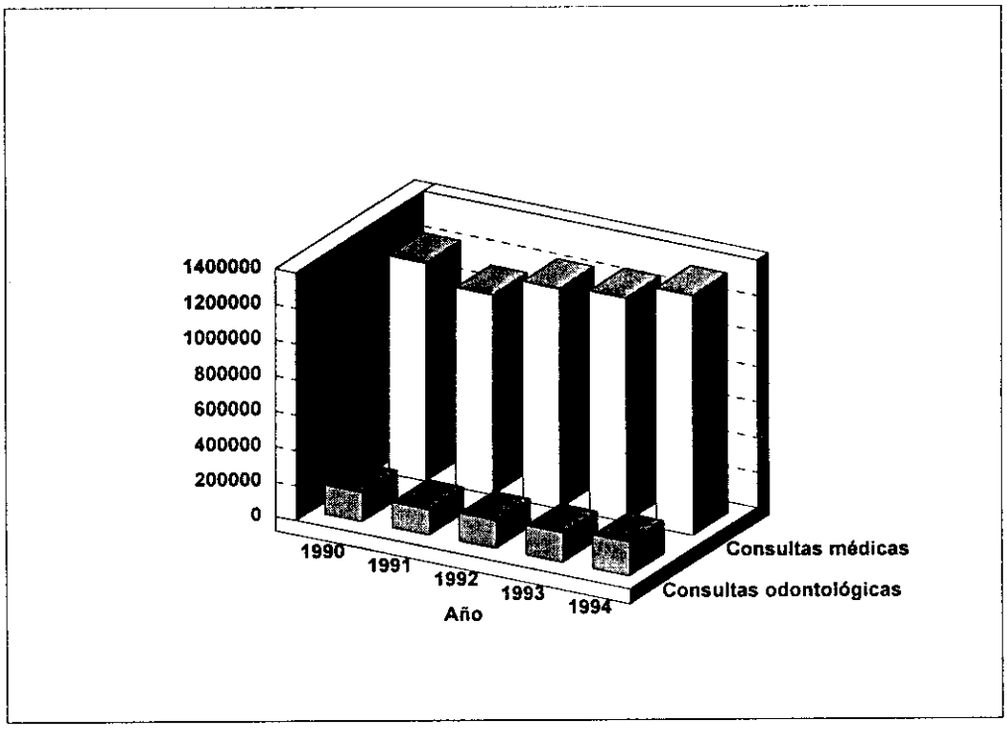

3.2.6. Cantidad de defunciones y tasa específica de mortalidad por 100.000 habitantes según principales causas de muerte . Período 1990 - 1994

Principales causas de muerte	1990		1991		1992	
	Defun-ciones	Tasa específica de mortalidad	Defun-ciones	Tasa específica de mortalidad	Defun-ciones	Tasa específioa de mortalidad
Total	1.647	435,6	1.725	438,1	1.825	445,4
Enfermedades del corazón	270	71,4	300	76,2	356	86,9
Tumores malignos	352	93,1	395	100,3	386	94,2
Enfermedades cerebrovasculares	111	29,4	126	32,0	131	32,0
Accidentes	205	54,2	210	53,3	208	50,7
Arteriosclerosis	12	3,2	14	3,6	17	4,1
Ciertas afecciones originadas en el período perinatal	96	25,4	69	17,5	94	23,0
Resto de las causas	601	158,9	611	155,2	633	154,5

Principales causas de muerte	1993		1994	
	Defun-ciones	Tasa específica de mortalidad	Defun-ciones	Tasa específica de mortalidad
Total	1.728	405,4	1.843	415,9
Enfermedades del corazón	341	80,0	297	67,0
Tumores malignos	369	86,6	401	90,5
Enfermedades cerebrovasculares	119	27,9	158	35,7
Accidentes	194	45,5	219	49,4
Arteriosclerosis	12	2,8	9	2,0
Ciertas afecciones originadas en el periodo perinatal	84	19,7	94	21,2
Resto de las causas	609	142,9	665	150,1

Fuente: Subsecretaría de Salud. Dirección de Información.

Gráfico Nº 7
Tasa específica de mortalidad según principales causas de muerte. Año 1994

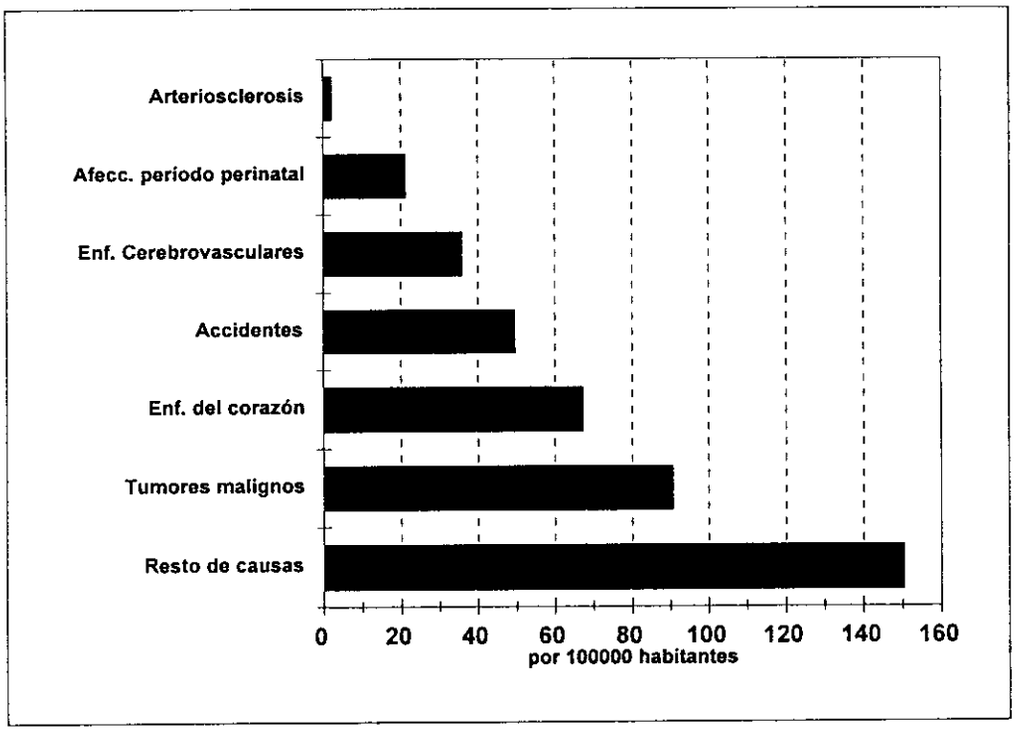

3.2.7. Población total por tipo de cobertura en salud según departamento. Año 1991

Departamento	Población total	Tipo de cobertura en salud					
		Tiene sólo obra social	Tiene sólo plan médico o mutual (1)	Tiene obra social y plan médico o mutual	No tiene obra social ni plan médico o mutual	Tiene obra social e ignora plan méd. o mutual	Igno-rado
Total	388.833	146.758	6.651	67.590	154.957	8.982	3.895
Aluminé	4.946	1.773	17	391	2.654	86	25
Añelo	4.668	1.702	83	900	1.880	77	26
Catan Lil	2.408	381	5	182	1.802	4	34
Collón Curá	7.865	4.237	50	712	2.451	342	73
Confluencia	265.123	105.513	5.100	49.040	95.876	6.918	2.676
Chos Malal	11.109	2.696	162	2.251	5.743	129	128
Huiliches	9.679	3.696	94	674	5.001	123	91
Lacar	17.085	5.885	185	2.093	8.606	213	103
Loncopué	5.206	1.302	16	882	2.864	63	79
Los Lagos	4.181	1.661	57	237	2.156	47	23
Minas	5.577	1.178	318	1.045	2.921	66	49
Ñorquín	4.136	1.284	24	499	2.160	83	86
Pehuenches	6.538	1.527	148	1.159	3.569	54	81
Picún Leufú	3.333	1.033	15	471	1.773	21	20
Picunches	5.812	1.737	61	980	2.845	74	115
Zapala	31.167	11.153	316	6.074	12.656	682	286

Nota: (1) Fue incluida la categoría, "Tiene plan médico o mutual e ignora obra social", dada su escasa significación.
Fuente: Censo Nacional de Población y Vivienda 1991.

3.2.8. Población de 14 años y más por tipo de cobertura en salud según condición de actividad económica y sexo. Año 1991

Condición de actividad económica y sexo	Población de 14 años y más	Tipo de cobertura en salud					
		Tiene sólo obra social	Tiene sólo plan médico o mutual (1)	Tiene obra social y plan médico o mutual	No tiene obra social ni plan méd. o mutual	Tiene obra social e ignora plan méd. o mutual	Igno-rado
Total	253.082	97.425	4.444	44.554	99.529	5.305	1.825
Económicamente activa	158.117	59.411	2.665	28.110	64.005	2.917	1.009
Ocupada	147.948	57.326	2.478	27.384	57.032	2.816	912
Desocupada	10.169	2.085	187	726	6.973	101	97
Económicamente no activa	94.542	37.903	1.766	16.398	35.305	2.374	796
Jubilada o pensionada	16.067	9.827	164	3.828	1.568	608	72
Estudiante	26.533	11.762	567	5.117	8.304	580	203
Otra situación	51.942	16.314	1.035	7.453	25.433	1.186	521
Ignorado	423	111	13	46	219	14	20
Varones	127.706	48.348	2.222	21.718	51.921	2.535	962
Económicamente activa	101.910	37.632	1.841	17.201	42.884	1.718	634
Ocupada	96.001	36.662	1.733	16.889	38.453	1.675	589
Desocupada	5.909	970	108	312	4.431	43	45
Económicamente no activa	25.645	10.685	380	4.503	8.954	808	315
Jubilada o pensionada	7.020	4.360	66	1.781	538	243	32
Estudiante	11.650	5.195	209	2.263	3.601	280	102
Otra situación	6.975	1.130	105	459	4.815	285	181
Ignorado	151	31	1	14	83	9	13
Mujeres	125.376	49.077	2.222	22.836	47.608	2.770	863
Económicamente activa	56.207	21.779	824	10.909	21.121	1.199	375
Ocupada	51.947	20.664	745	10.495	18.579	1.141	323
Desocupada	4.260	1.115	79	414	2.542	58	52
Económicamente no activa	68.897	27.218	1.386	11.895	26.351	1.566	481
Jubilada o pensionada	9.047	5.467	98	2.047	1.030	365	40
Estudiante	14.883	6.567	358	2.854	4.703	300	101
Otra situación	44.967	15.184	930	6.994	20.618	901	340
Ignorado	272	80	12	32	136	5	7

Nota: (1) Fue incluída la categoría," Tiene plan médico o mutual e ignora obra social", dada su escasa significación.

Fuente: Censo Nacional de Población y Vivienda 1991.

3.2.9. Mujeres de 14 años y más por cantidad de hijos nacidos vivos e hijos sobrevivientes según edad, nivel de educación alcanzado y condición de actividad económica Año 1991

Edad, nivel de educación alcanzado y condición de actividad económica	Total	Mujeres de 14 años y más			Cantidad de hijos nacidos vivos	Cantidad de hijos sobrevivientes
		Con hijos nacidos vivo	Sin hijos nacidos vivos	Igno-rado		
Edad	125.376	88.212	37.100	64	293.279	276.208
14	4.351	55	4.295	1	64	53
15-19	18.624	3.404	15.207	13	4.339	4.237
20-24	16.311	9.466	6.843	2	17.426	17.044
25-29	16.402	12.747	3.654	1	30.543	29.856
30-34	14.855	12.911	1.943	1	38.675	37.673
35-39	13.068	11.878	1.188	2	41.488	40.214
40-44	10.623	9.726	894	3	36.002	34.547
45-49	7.869	7.211	658	(-)	28.388	26.893
50-59	10.961	9.946	1.012	3	43.038	39.722
60-69	7.172	6.412	749	11	30.042	26.760
70-79	3.652	3.189	443	20	16.083	13.641
80-89	1.271	1.087	179	5	5.851	4.658
90 y más	217	180	35	2	1.340	910
NIVEL DE EDUCACION ALCANZADO	125.376	88.212	37.100	64	293.279	276.208
Nunca asistió o Prim. incompleto	32.961	27.427	5.505	29	129.963	118.656
Primario completo o Sec. incompleto	60.678	40.215	20.453	10	115.371	110.937
Secundario completo o Terciario/Universitario incompleto	22.185	14.076	8.109	(-)	32.147	31.330
Terciario o Universitario completo	8.605	5.890	2.714	1	13.010	12.782
Ignorado	947	604	319	24	2.788	2.503
CONDICION DE ACTIVIDAD ECONOMICA	125.376	88.212	37.100	64	293.279	276.208
Económicamente activa	56.207	40.072	16.114	21	120.054	114.518
No económicamente activa	68.897	47.949	20.915	33	172.549	161.062
Ignorado	272	191	71	10	676	628

Fuente: Censo Nacional de Población y Vivienda 1991.

3.3. Vivienda y Hábitat

3.3.1. Cantidad de viviendas particulares ocupadas, hogares y población censada en ellos por tipo de vivienda según departamento. Año 1991

Departamento	Total	Tipo de vivienda									
		Casa			Rancho o Casilla	Departa-mento	Casa de inqui-linato(1)	Hotel o pensión	Local no constr. p/habit.	Vivienda móvil	Desco-nocido
		Total	A	B							
Total Provincia											
Viviendas	92.322	71.188	59.268	11.920	4.993	12.438	1.548	39	363	195	1.558
Hogares	96.838	73.899	61.384	12.515	5.146	12.837	2.397	133	446	142	1.838
Población	380.300	304.379	253.670	50.709	19.258	41.656	6.556	214	1.015	358	6.864
Aluminé											
Viviendas	1.046	846	514	332	139	3	17	1	9	4	27
Hogares	1.100	880	535	345	143	3	28	1	9	4	32
Población	4.603	3.870	2.268	1.602	513	9	76	8	15	18	94
Añelo											
Viviendas	1.046	904	597	307	88	8	1	1	5	7	32
Hogares	1.125	941	624	317	92	8	1	1	5	7	70
Población	4.507	3.982	2.861	1.121	278	17	3	4	21	13	189
Catan Lil											
Viviendas	539	393	153	240	131	1	1	1	5	2	5
Hogares	564	417	164	253	132	1	1	1	5	2	5
Población	2.323	1.760	637	1.123	513	5	3	7	9	3	23
Collón Curá											
Viviendas	1.493	1.281	1.031	250	77	47	51	1	9	5	22
Hogares	1.592	1.347	1.091	256	79	49	66	10	11	5	25
Población	6.375	5.596	4.516	1.080	320	114	212	10	25	16	82

(continúa...)

3.3.1. (continuación)

Departamento	Total	Tipo de vivienda									
		Casa			Rancho o Casilla	Departa-mento	Casa de inqui-linato(1)	Hotel o pensión	Local no constr. p/habit.	Vivienda móvil	Desco-nocido
		Total	A	B							
Confluencia											
Viviendas	65.252	49.773	43.350	6.423	1.744	11.308	1.034	13	215	124	1.041
Hogares	68.349	51.578	44.806	6.772	1.803	11.669	1.635	85	289	71	1.219
Población	262.616	208.965	182.860	26.105	6.217	37.782	4.284	78	624	187	4.479
Chos Malal											
Viviendas	2.388	2.024	1.575	449	244	38	36	2	8	4	32
Hogares	2.514	2.120	1.640	480	247	40	54	3	8	4	38
Población	10.944	9.483	7.337	2.146	1.052	96	133	6	11	10	153
Huiliches											
Viviendas	1.925	1.544	1.160	384	283	11	36	1	8	3	39
Hogares	2.017	1.615	1.207	408	290	13	43	1	11	3	41
Población	9.014	7.285	5.309	1.976	1.342	28	131	5	26	12	185
Lacar											
Viviendas	3.993	2.925	2.374	551	515	345	41	2	25	11	129
Hogares	4.170	3.042	2.471	571	532	357	54	4	25	11	145
Población	16.365	12.318	9.768	2.550	2.132	1.067	151	8	64	31	594
Loncopué											
Viviendas	1.121	839	541	298	237	3	11	(-)	2	3	26
Hogares	1.189	899	575	324	241	3	11	(-)	2	3	30
Población	5.070	4.027	2.541	1.486	860	6	42	(-)	7	6	122
Los Lagos											
Viviendas	1.056	794	680	114	228	2	6	5	7	4	10
Hogares	1.101	817	699	118	245	3	6	5	8	4	13
Población	3.998	3.089	2.658	431	808	7	18	16	20	6	34

(continúa)

3.3.1. (continuación)

Departamento	Total	Tipo de vivienda									
		Casa			Rancho o Casilla	Departa-mento	Casa de inqui-linato(1)	Hotel o pensión	Local no constr. p/habit.	Vivienda móvil	Desco-nocido
		Total	A	B							
Minas											
Viviendas	1.169	880	512	368	230	2	21	(-)	15	6	15
Hogares	1.205	905	530	375	235	2	27	(-)	15	6	15
Población	5.366	4.119	2.463	1.656	1.026	6	75	(-)	53	12	75
Ñorquin											
Viviendas	886	600	344	256	241	9	2	1	14	2	17
Hogares	924	624	357	267	244	9	9	1	15	2	20
Población	3.881	2.746	1.574	1.172	929	27	33	4	41	7	94
Pehuenches											
Viviendas	1.370	926	617	309	312	9	57	10	10	13	33
Hogares	1.479	974	652	322	322	10	97	20	10	13	33
Población	5.744	4.022	2.725	1.297	1.195	20	292	66	33	22	94
Picún Leufú											
Viviendas	852	782	477	305	32	5	8	(-)	8	1	16
Hogares	863	791	483	308	32	5	8	(-)	8	1	18
Población	3.325	3.124	2.044	1.080	101	9	19	(-)	15	1	56
Picunches											
Viviendas	1.273	1.127	708	419	111	1	6	1	3	3	21
Hogares	1.312	1.155	726	429	117	1	8	1	3	3	24
Población	5.590	5.024	3.192	1.832	416	1	24	2	5	6	112
Zapala											
Viviendas	6.913	5.550	4.635	915	381	646	220	(-)	20	3	93
Hogares	7.334	5.794	4.824	970	392	664	349	(-)	22	3	110
Población	30.579	24.969	20.917	4.052	1.556	2.462	1.060	(-)	46	8	478

Nota: (1) En la categoría inquilinato se considera cada pieza como una sola vivienda.

Fuente: Censo Nacional de Población y Vivienda 1991.

3.3.2. Cantidad de viviendas particulares ocupadas por tipo de vivienda según disponibilidad de electricidad y departamento. Año 1991

Disponibilidad de electricidad y departamento	Viviendas particulares ocupadas	Tipo de vivienda							
		Casa			Rancho o Casilla	Departa-mento	Casa de inquilina-to y hotel o pensión	Local no constr. p/habit. y viv. móvil	Desco-nocido
		Total	A	B					
Total Provincia	92.322	71.188	59.268	11.920	4.993	12.438	1.587	558	1.558
Tiene electricidad	86.119	67.970	58.849	9.121	2.284	12.428	1.561	474	1.402
No tiene	6.203	3.218	419	2.799	2.709	10	26	84	156
Aluminé	1.046	846	514	332	139	3	18	13	27
Tiene electricidad	634	555	457	98	32	3	16	8	20
No tiene	412	291	57	234	107	(-)	2	5	7
Añelo	1.046	904	597	307	88	8	2	12	32
Tiene electricidad	862	790	592	198	26	8	2	7	29
No tiene	184	114	5	109	62	(-)	(-)	5	3
Catan Lil	539	393	153	240	131	1	2	7	5
Tiene electricidad	164	154	128	26	4	1	1	4	(-)
No tiene	375	239	25	214	127	(-)	1	3	5
Collón Curá	1.493	1.281	1.031	250	77	47	52	14	22
Tiene electricidad	1.291	1.134	1.016	118	26	47	52	11	21
No tiene	202	147	15	132	51	(-)	(-)	3	1
Confluencia	65.252	49.773	43.350	6.423	1.744	11.308	1.047	339	1.041
Tiene electricidad	63.736	48.987	43.215	5.772	1.107	11.301	1.041	306	994
No tiene	1.516	786	135	651	637	7	6	33	47

(continúa...)

3.3.2. (continuación)

Disponibilidad de electricidad y departamento	Viviendas particulares ocupadas	Tipo de vivienda							
		Casa			Rancho o Casilla	Departa-mento	Casa de inquilina-to y hotel o pensión	Local no constr. p/habit. y viv. móvil	Desco-nocido
		Total	A	B					
Chos Malal	2.388	2.024	1.575	449	244	38	38	12	32
Tiene electricidad	2.044	1.864	1.567	297	67	38	37	10	28
No tiene	344	160	8	152	177	(-)	1	2	4
Huiliches	1.925	1.544	1.160	384	283	11	37	11	39
Tiene electricidad	1.538	1.352	1.139	213	101	11	36	8	30
No tiene	387	192	21	171	182	(-)	1	3	9
Lacar	3.993	2.925	2.374	551	515	345	43	36	129
Tiene electricidad	3.659	2.800	2.326	474	332	344	43	30	110
No tiene	334	125	48	77	183	1	(-)	6	19
Loncopué	1.121	839	541	298	237	3	11	5	26
Tiene electricidad	724	669	532	137	23	3	11	5	13
No tiene	397	170	9	161	214	(-)	(-)	(-)	13
Los Lagos	1.056	794	680	114	228	2	11	11	10
Tiene electricidad	925	741	654	87	154	2	10	10	8
No tiene	131	53	26	27	74	(-)	1	1	2
Minas	1.169	880	512	368	230	2	21	21	15
Tiene electricidad	778	676	493	183	52	2	21	14	13
No tiene	391	204	19	185	178	(-)	(-)	7	2

(continúa...)

3.3.2. (continuación)

Disponibilidad de electricidad y departamento	Viviendas particulares ocupadas	Tipo de vivienda							
		Casa			Rancho o Casilla	Departa-mento	Casa de inquilina-to y hotel o pensión	Local no constr. p/habit. y viv. móvil	Desco-nocido
		Total	A	B					
Ñorquín	886	600	344	256	241	9	3	16	17
Tiene electricidad	553	437	333	104	81	9	2	15	9
No tiene	333	163	11	152	160	(-)	1	1	8
Pehuenches	1.370	926	617	309	312	9	67	23	33
Tiene electricidad	1.060	822	610	212	131	9	67	17	14
No tiene	310	104	7	97	181	(-)	(-)	6	19
Picún Leufú	852	782	477	305	32	5	8	9	16
Tiene electricidad	743	697	476	221	10	5	8	9	14
No tiene	109	85	1	84	22	(-)	(-)	(-)	2
Picunches	1.273	1.127	708	419	111	1	7	6	21
Tiene electricidad	1.046	999	694	305	20	1	7	3	16
No tiene	227	128	14	114	91	(-)	(-)	3	5
Zapala	6.913	5.550	4.635	915	381	646	220	23	93
Tiene electricidad	6.362	5.293	4.617	676	118	644	207	17	83
No tiene	551	257	18	239	263	2	13	6	10

Fuente: Censo Nacional de Población y Vivienda 1991.

3.3.3. Cantidad de viviendas particulares ocupadas, hogares y población censada en ellos por disponibilidad de agua corriente y de servicio sanitario en la vivienda según departamento. Año 1991

Departamento	Total	Disponibilidad de agua corriente y de servicio sanitario					
		Agua corriente y cloaca	Sólo agua corriente		Sólo cloaca	Sin agua corriente ni cloaca	Igno-rado
			Con ino-doro o retrete	Sin ino-doro o retrete			
Total Provincia							
Viviendas	92.322	31.114	38.408	10.745	157	9.164	2.734
Hogares	96.838	31.887	40.004	11.728	162	9.401	3.656
Población	380.300	125.621	161.500	43.360	595	36.502	12.722
Aluminé							
Viviendas	1.046	3	410	107	1	499	26
Hogares	1.100	3	422	118	1	511	45
Población	4.603	18	1.825	410	3	2.213	134
Añelo							
Viviendas	1.046	338	174	71	(-)	412	51
Hogares	1.125	349	177	73	(-)	422	104
Población	4.507	1.737	743	262	(-)	1.475	290
Catan Lil							
Viviendas	539	1	95	20	(-)	407	16
Hogares	564	1	96	23	(-)	426	18
Población	2.323	1	438	99	(-)	1.721	64
Collón Curá							
Viviendas	1.493	675	374	137	(-)	221	86
Hogares	1.592	693	414	145	(-)	225	115
Población	6.375	2.871	1.620	535	(-)	926	423

(continúa)

3.3.3. (continuación)

Departamento	Total	Disponibilidad de agua corriente y de servicio sanitario					
		Agua corriente y cloaca	Sólo agua corriente		Sólo cloaca	Sin agua corriente ni cloaca	Igno-rado
			Con ino-doro o retrete	Sin ino-doro o retrete			
Confluencia							
Viviendas	65.252	22.879	30.447	7.176	134	2.749	1.867
Hogares	68.349	23.416	31.752	7.815	137	2.867	2.362
Población	262.616	89.035	126.881	28.102	513	9.974	8.111
Chos Malal							
Viviendas	2.388	236	1.384	304	(-)	393	71
Hogares	2.514	238	1.430	351	(-)	396	99
Población	10.944	1.282	6.107	1.270	(-)	1.885	400
Huiliches							
Viviendas	1.925	536	564	327	(-)	434	64
Hogares	2.017	545	592	355	(-)	436	89
Población	9.014	2.640	2.473	1.486	(-)	2.080	335
Lacar							
Viviendas	3.993	1.026	1.430	576	10	799	152
Hogares	4.170	1.056	1.471	598	10	812	223
Población	16.365	4.049	5.786	2.510	43	3.164	813
Loncopué							
Viviendas	1.121	282	241	140	(-)	418	40
Hogares	1.189	291	251	148	(-)	435	64
Población	5.070	1.280	1.149	627	(-)	1.777	237
Los Lagos							
Viviendas	1.056	16	541	199	(-)	265	35
Hogares	1.101	17	556	206	(-)	266	56
Población	3.998	68	2.154	748	(-)	851	177

(continúa)

3.3.3. (continuación)

Departamento	Total	Disponibilidad de agua corriente y de servicio sanitario					
		Agua corriente y cloaca	Sólo agua corriente		Sólo cloaca	Sin agua corriente ni cloaca	Igno-rado
			Con ino-doro o retrete	Sin ino-doro o retrete			
Minas							
Viviendas	1.169	209	253	133	1	534	39
Hogares	1.205	213	257	145	3	542	45
Población	5.366	1.026	1.157	557	3	2.430	193
Ñorquín							
Viviendas	886	92	226	69	1	463	35
Hogares	924	103	231	71	1	474	44
Población	3.881	432	1.060	316	1	1.900	172
Pehuenches							
Viviendas	1.370	11	645	282	(-)	373	59
Hogares	1.479	11	668	334	(-)	378	88
Población	5.744	26	2.759	1.229	(-)	1.424	306
Picún Leufú							
Viviendas	852	233	220	80	1	297	21
Hogares	863	233	223	82	1	300	24
Población	3.325	1.080	876	288	6	1.002	73
Picunches							
Viviendas	1.273	190	494	275	(-)	285	29
Hogares	1.312	190	506	282	(-)	289	45
Población	5.590	836	2.257	1.217	(-)	1.120	160
Zapala							
Viviendas	6.913	4.387	910	849	9	615	143
Hogares	7.334	4.528	958	982	9	622	235
Población	30.579	19.240	4.215	3.704	26	2.560	834

Fuente: Censo Nacional de Población y Vivienda 1991.

Gráfico Nº 8
Viviendas particulares ocupadas con disponibilidad de electricidad según departamento. Año 1991

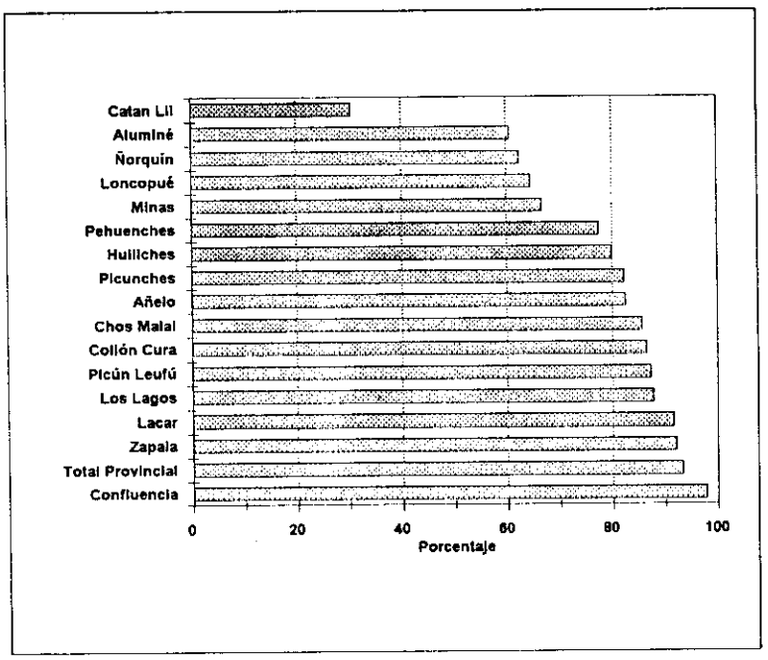

Gráfico Nº 9
Viviendas particulares ocupadas con disponibilidad de agua corriente y servicio sanitario. Año 1991

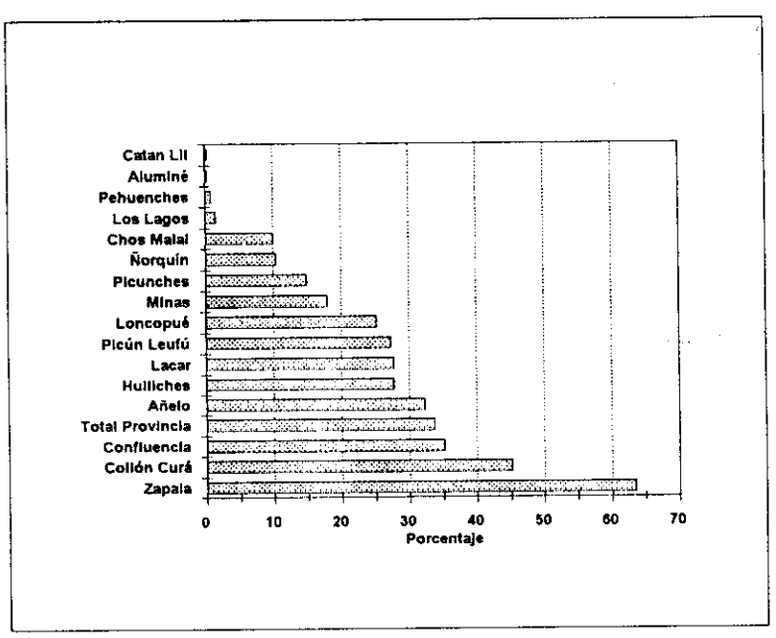

3.3.4. Hogares particulares y población censada en ellos por régimen de tenencia según departamento Año 1991

Departamento	Total	Régimen de tenencia							
		Propietario de la vivienda y el terreno	Propietario de la vivienda solamente	Inquilino o arrenda-tario	Ocupante por relación de dependencia	Ocupante por préstamo, cesión o permiso	Ocupante de hecho	Otro	Igno-rado
Total Provincia									
Hogares	96.838	55.046	5.786	14.190	5.616	9.483	765	370	5.582
Población	380.300	234.841	24.953	43.659	19.418	32.951	2.895	1.219	20.364
Aluminé									
Hogares	1.100	375	288	101	148	128	3	6	51
Población	4.603	1.665	1.412	328	520	473	9	18	178
Añelo									
Hogares	1.125	429	81	57	262	158	10	3	125
Población	4.507	2.170	327	183	863	535	22	14	393
Catan Lil									
Hogares	564	241	119	4	101	77	5	1	16
Población	2.323	1.164	476	17	351	254	11	2	48
Collón Curá									
Hogares	1.592	436	57	144	378	416	8	4	149
Población	6.375	2.075	257	447	1.297	1.644	26	17	612
Confluencia									
Hogares	68.349	41.891	2.698	11.119	2.481	5.615	472	241	3.832
Población	262.616	174.699	10.549	33.993	8.439	18.722	1.789	757	13.668
Chos Malal									
Hogares	2.514	1.446	169	278	176	240	29	19	157
Población	10.944	6.899	826	804	649	934	112	85	635
Huiliches									
Hogares	2.017	927	221	227	313	215	4	2	108
Población	9.014	4.535	1.266	717	1.184	870	15	11	416
Lacar									
Hogares	4.170	1.682	644	641	433	510	26	27	207
Población	16.365	7.215	2.935	1.946	1.586	1.733	94	67	789

(continúa...)

3.3.4. (continuación)

Departamento	Total	Régimen de tenencia							
		Propietario de la vivienda y el terreno	Propietario de la vivienda solamente	Inquilino o arrenda-tario	Ocupante por relación de dependencia	Ocupante por préstamo, cesión o permiso	Ocupante de hecho	Otro	Igno-rado
Loncopué									
Hogares	1.189	469	218	66	127	210	5	3	91
Población	5.070	2.226	1.035	223	408	803	19	10	346
Los Lagos									
Hogares	1.101	359	122	132	203	201	10	6	68
Población	3.998	1.554	504	389	622	669	27	14	219
Minas									
Hogares	1.205	552	219	72	83	198	5	1	75
Población	5.366	2.728	1.088	201	291	725	15	3	315
Ñorquín									
Hogares	924	377	132	31	121	182	21	9	51
Población	3.881	1.755	644	90	388	677	110	38	179
Pehuenches									
Hogares	1.479	533	195	199	73	236	82	13	148
Población	5.744	2.364	841	574	257	831	304	56	517
Picún Leufú									
Hogares	863	494	76	38	63	116	25	2	49
Población	3.325	2.132	250	122	141	389	105	7	179
Picunches									
Hogares	1.312	575	153	158	166	164	22	6	68
Población	5.590	2.603	780	624	584	602	81	22	294
Zapala									
Hogares	7.334	4.260	394	923	488	817	38	27	387
Población	30.579	19.057	1.763	3.001	1.838	3.090	156	98	1.576

Fuente: Censo Nacional de Población y Vivienda 1991.

3.4. Trabajo

3.4.1. Población de 14 años y más por condición de actividad económica según departamento. Año 1991

Departamento	Población de 14 años y más	Condición de actividad económica							Igno-rado
		Población económicamente activa			Población no económicamente activa				
		Total	Ocupada	Desocupada	Total	Jubilada o pensionada	Estudiante	Otra situación	
Total	253.082	158.117	147.948	10.169	94.542	16.067	26.533	51.942	423
Aluminé	3.031	2.121	2.061	60	907	134	213	560	3
Añelo	2.939	1.938	1.857	81	994	79	202	713	7
Catan Lil	1.511	923	908	15	586	81	64	441	2
Collón Curá	5.377	3.868	3.695	173	1.497	117	339	1.041	12
Confluencia	174.709	107.747	100.045	7.702	66.731	11.832	19.456	35.443	231
Chos Malal	6.746	4.229	4.019	210	2.511	476	660	1.375	6
Huiliches	5.887	3.639	3.448	191	2.222	308	759	1.155	26
Lacar	11.196	7.715	7.337	378	3.465	539	899	2.027	16
Loncopué	3.234	2.046	1.919	127	1.183	196	291	696	5
Los Lagos	2.783	1.990	1.921	69	777	130	139	508	16
Minas	3.418	2.214	2.125	89	1.181	189	333	659	23
Ñorquín	2.613	1.644	1.595	49	939	157	133	649	30
Pehuenches	4.338	3.072	2.935	137	1.257	212	201	844	9
Picún Leufú	2.055	1.349	1.272	77	702	111	165	426	4
Picunches	3.578	1.922	1.849	73	1.649	260	346	1.043	7
Zapala	19.667	11.700	10.962	738	7.941	1.246	2.333	4.362	26

Fuente: Censo Nacional de Población y Vivienda 1991.

Gráfico Nº 10
Tasa de actividad específica según departamento. Año 1991

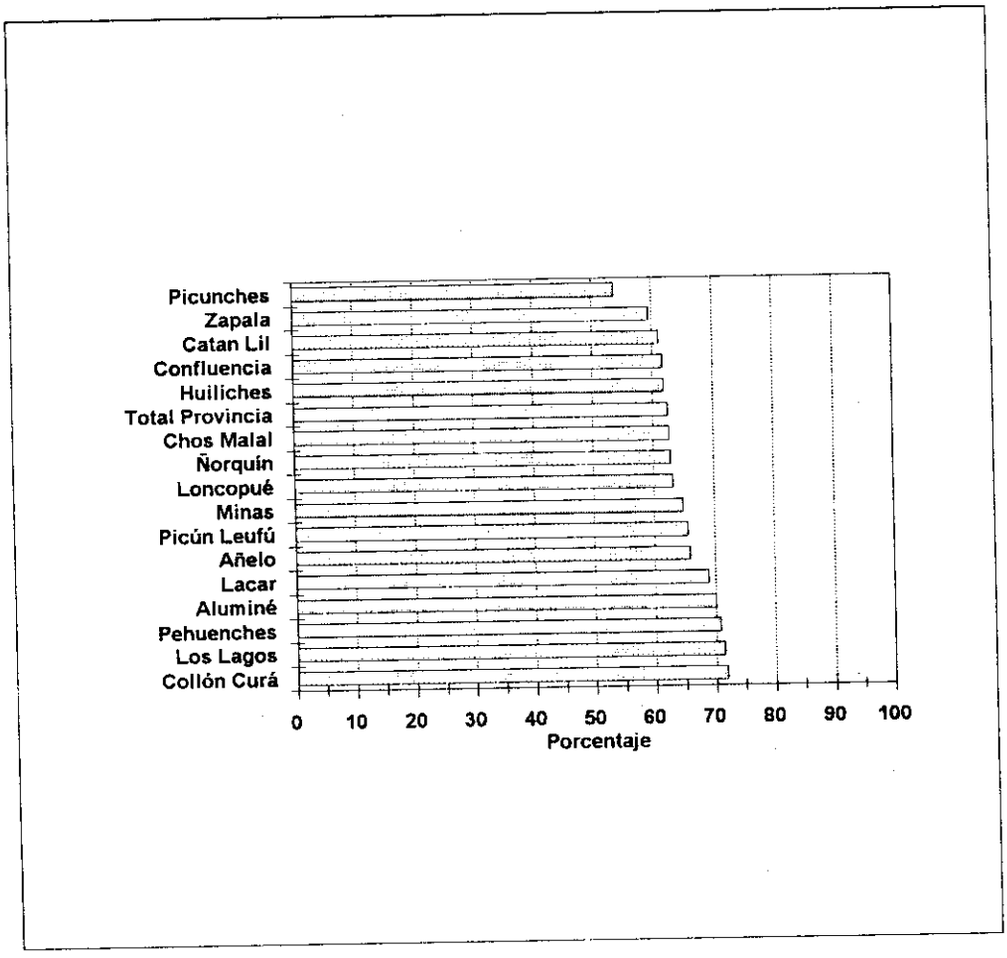

3.4.2. Población de 14 años y más ocupada por categoría ocupacional según departamento. Año 1991

Departamento	Población ocupada	Categoría ocupacional							
		Obrero o empleado				Trabajador por cuenta propia	Patrón	Trabajador familiar s/remuneración fija	Ignorado
		Total	Sector público	Sector privado	Servicio doméstico				
Total	147.948	103.932	42.095	50.812	11.025	28.806	7.470	7.595	145
Aluminé	2.061	1.213	660	424	129	476	36	332	4
Añelo	1.857	1.475	326	1.082	67	224	55	103	(-)
Catan Lil	908	331	137	170	24	353	20	202	2
Collón Curá	3.695	3.134	395	2.593	146	345	106	108	2
Confluencia	100.045	71.340	27.911	35.856	7.573	19.424	5.468	3.729	84
Chos Malal	4.019	2.660	1.413	877	370	771	121	466	1
Huiliches	3.448	2.255	1.245	744	266	618	106	468	1
Lacar	7.337	5.001	1.725	2.600	676	1.479	587	266	4
Loncopué	1.919	1.084	661	309	114	482	50	274	29
Los Lagos	1.921	1.227	423	699	105	462	131	101	(-)
Minas	2.125	1.296	954	218	124	489	26	310	4
Ñorquin	1.595	1.139	581	465	93	339	38	76	3
Pehuenches	2.935	2.160	868	1.135	157	524	82	166	3
Picún Leufú	1.272	656	349	240	67	317	80	218	1
Picunches	1.849	1.221	700	380	141	416	80	132	(-)
Zapala	10.962	7.740	3.747	3.020	973	2.087	484	644	7

Fuente: Censo Nacional de Población y Vivienda 1991.

3.4.3. Población total por percepción de jubilación o pensión y sexo según departamento Año 1991

Departamento	Población total	Varones	Mujeres	Población que recibe jubilación o pensión			Población de 60 años y más que recibe jubilación o pensión		
				Total	Varones	Mujeres	Total	Varones	Mujeres
Total	388.833	196.628	192.205	24.289	11.740	12.549	14.005	7.038	6.967
Aluminé	4.946	2.599	2.347	248	119	129	156	69	87
Añelo	4.668	2.583	2.085	143	80	63	76	45	31
Catan Lil	2.408	1.335	1.073	144	75	69	110	57	53
Collón Curá	7.865	4.734	3.131	232	127	105	135	74	61
Confluencia	265.123	131.588	133.535	17.419	8.282	9.137	9.767	4.852	4.915
Chos Malal	11.109	5.574	5.535	757	385	372	460	245	215
Huiliches	9.679	4.891	4.788	531	276	255	325	178	147
Lacar	17.085	8.806	8.279	897	408	489	548	250	298
Loncopué	5.206	2.672	2.534	313	165	148	206	108	98
Los Lagos	4.181	2.282	1.899	228	109	119	158	84	74
Minas	5.577	2.962	2.615	347	182	165	220	125	95
Ñorquín	4.136	2.316	1.820	251	137	114	159	83	76
Pehuenches	6.538	3.833	2.705	345	180	165	191	100	91
Picún Leufú	3.333	1.796	1.537	219	128	91	133	83	50
Picunches	5.812	3.057	2.755	366	198	168	231	117	114
Zapala	31.167	15.600	15.567	1.849	889	960	1.130	568	562

Fuente: Censo Nacional de Población y Vivienda 1991.

3.4.4. Obreros o empleados por área de inserción laboral y descuento jubilatorio según departamento. Año 1991

Departamento	Obreros o empleados	Área de inserción laboral y descuento jubilatorio							
		Total		Sector privado		Sector público		Servicio doméstico	
		Le descuentan	No le descuentan	Le descuentan	No le descuentan	Le descuentan	No le descuentan	Le descuentan	No le descuentan
Total	103.932	74.973	28.533	34.344	16.118	40.014	2.040	615	10.375
Aluminé	1.213	836	365	196	218	638	20	2	127
Añelo	1.475	1.137	331	828	248	306	19	3	64
Catan Lil	331	209	117	81	85	128	8	(-)	24
Collón Curá	3.134	2.722	403	2.346	238	365	30	11	135
Confluencia	71.340	51.785	19.301	24.539	11.103	26.824	1.073	422	7.125
Chos Malal	2.660	1.800	841	434	427	1.355	56	11	358
Huiliches	2.255	1.640	605	510	227	1.102	141	28	237
Lacar	5.001	3.019	1.948	1.340	1.228	1.634	89	45	631
Loncopué	1.084	787	291	165	140	618	42	4	109
Los Lagos	1.227	770	455	363	334	400	23	7	98
Minas	1.296	890	401	84	134	804	146	2	121
Ñorquín	1.139	830	294	300	159	528	44	2	91
Pehuenches	2.160	1.655	491	800	323	841	26	14	142
Picún Leufú	656	434	221	97	142	332	17	5	62
Picunches	1.221	909	307	243	133	664	35	2	139
Zapala	7.740	5.550	2.162	2.018	979	3.475	271	57	912

Fuente: Censo Nacional de Población y Vivienda 1991.

3.4.5. Evolución de la tasa de actividad, desocupación ,empleo y demandante de empleo por onda según año. Período 1990 - 1994 Localidad de Neuquén

Año	Tasa de actividad		Tasa de desocupación		Tasa de empleo		Tasa de demandante de empleo	
	Onda		Onda		Onda		Onda	
	Mayo	Octubre	Mayo	Octubre	Mayo	Octubre	Mayo	Octubre
				%				
1990	38,3	39,2	6,6	8,8	35,8	35,8	22,1	21,9
1991(1)	39,7	39,4	7,8	6,5	36,6	36,8	18,2	18,5
1992	39,8	39,6	6,4	8,9	37,3	36,1	17,1	22,1
1993	40,6	40,6	11,9	11,5	35,8	35,9	29,4	29,9
1994	39,9	40,4	10,7	13,5	35,7	35,0	23,6	29,5

Nota:(1) La primer onda del año se realizó en el mes de Junio.
Fuente: Encuesta Permanente de Hogares.

Gráfico Nº 11
Evolución de la tasa de actividad, desocupación, empleo y demandante de empleo
Onda Octubre. Período 1990 - 1994 Localidad de Neuquén

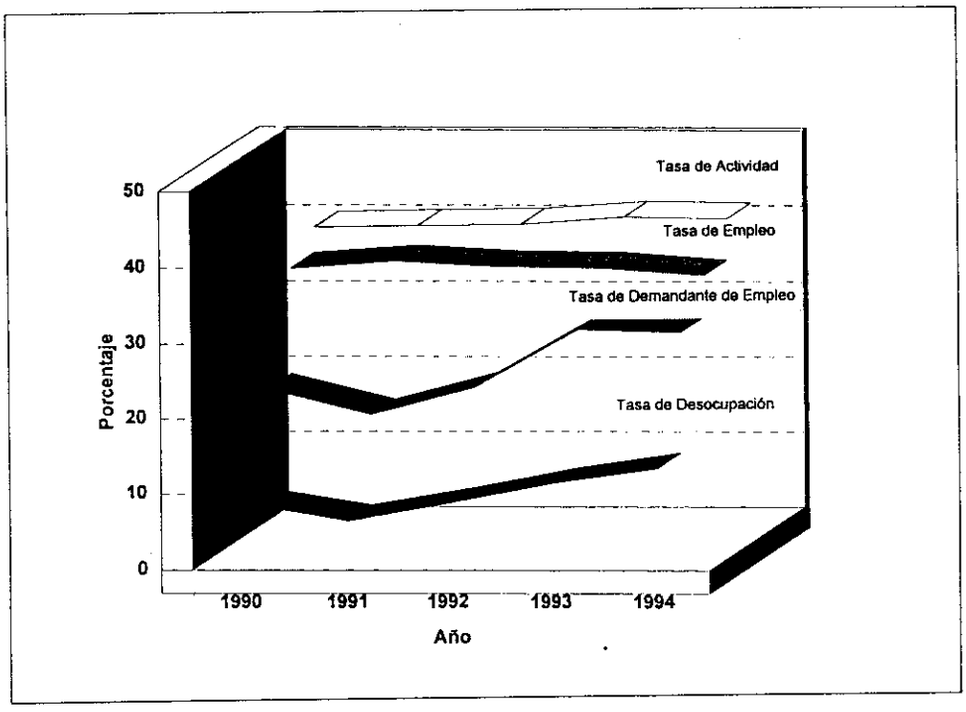

3.4.6. Población total por condición de actividad según grupo de edad y sexo Octubre 1994. Localidad de Neuquén

Grupo de edad y sexo	Población total	Población económicamente activa	Población no económicamente activa	Tasa de actividad
				%
Total	189.956	76.836	113.120	40,4
hasta 19 años	84.501	5.434	79.067	6,4
de 20 a 24 años	13.779	9.114	4.665	66,1
de 25 a 29 años	12.713	9.647	3.066	75,9
de 30 a 39 años	29.407	22.518	6.889	76,6
de 40 a 49 años	24.558	19.441	5.117	79,2
de 50 a 59 años	13.054	8.591	4.463	65,8
de 60 a 69 años	7.119	1.654	5.465	23,2
de 70 y más años	4.825	437	4.388	9,1
Varones	89.859	45.530	44.329	50,7
hasta 19 años	41.863	3.360	38.503	8,0
de 20 a 24 años	6.395	5.111	1.284	79,9
de 25 a 29 años	6.503	6.243	260	96,0
de 30 a 39 años	12.314	12.158	156	98,7
de 40 a 49 años	11.662	11.350	312	97,3
de 50 a 59 años	6.859	6.076	783	88,6
de 60 a 69 años	2.550	910	1.640	35,7
de 70 y más años	1.713	322	1.391	18,8
Mujeres	100.097	31.306	68.791	31,3
hasta 19 años	42.638	2.074	40.564	4,9
de 20 a 24 años	7.384	4.003	3.381	54,2
de 25 a 29 años	6.210	3.404	2.806	54,8
de 30 a 39 años	17.093	10.360	6.733	60,6
de 40 a 49 años	12.896	8.091	4.805	62,7
de 50 a 59 años	6.195	2.515	3.680	40,6
de 60 a 69 años	4.569	744	3.825	16,3
de 70 y más años	3.112	115	2.997	3,7

Fuente: Encuesta Permanente de Hogares.

3.4.7. Nivel de calificación ocupacional de la población ocupada según onda y sexo Período 1993-1994. Localidad de Neuquén

Onda Sexo	Total	Ocupaciones de calificación científico/ profesional	Ocupaciones de calificación técnica	Ocupaciones de calificación operativa	Ocupaciones no calificadas	No sabe no responde
			%			
Total Mayo - 93	100,0	7,9	20,5	46,4	24,7	0,5
Varones	100,0	8,1	19,6	54,5	17,4	0,4
Mujeres	100,0	7,6	21,8	34,6	35,4	0,6
Total Octubre - 93	100,0	8,6	19,7	47,2	24,5	(-)
Varones	100,0	8,3	18,6	55,9	17,2	(-)
Mujeres	100,0	9	21,5	33,8	35,7	(-)
Total Mayo - 94	100,0	8,8	18,7	46,8	25,6	0,1
Varones	100,0	9,7	16,7	56,9	16,7	(-)
Mujeres	100,0	7,7	21,7	31,5	38,9	0,2
Total Octubre - 94	100,0	8,4	20	43,4	27,9	0,3
Varones	100,0	8,6	19	53,4	18,5	0,5
Mujeres	100,0	8,2	21,5	28,7	41,6	(-)

Fuente: Encuesta Permanente de Hogares. INDEC. Dirección Provincial de Estadística, Censos y Documentación.

3.4.8. Evolución de la estructura de la población ocupada por rama de actividad según categoría ocupacional. Onda Octubre. Período 1990-1994. Localidad de Neuquén

Categoría Ocupacional	Total	Activi-dades primarias	Industria manufac-turera	Cons-trucción	Comercio Hoteles y restau-rantes	Transp. almacen. y comu-nicación	Servicios financ., inmuebles alq. y emp.
				%			
Total Octubre 90	100,0	2,9	7,4	13,9	16,9	3,6	3,7
Patrón o empleador	100,0	2,1	18,4	8,1	47,0	(-)	6,2
Cuenta propia	100,0	1,3	8,7	21,3	29,6	2,6	3,1
Asalariados	100,0	3,6	6,6	12,6	11,0	4,2	3,8
Trabajador sin salario	100,0	(-)	10,2	(-)	60,2	(-)	9,9
Total Octubre 91	100,0	1,8	8,1	12,4	20,8	3,4	4,2
Patrón o empleador	100,0	(-)	5,4	17,5	41,4	1,7	8,9
Cuenta propia	100,0	0,7	12,5	20,1	28,8	2,9	4,3
Asalariados	100,0	2,3	7,1	9,8	15,6	3,7	4,1
Trabajador sin salario	100,0	(-)	4,0	7,5	61,6	3,8	(-)
Total Octubre 92	100,0	2,3	7,3	10,9	21,4	5,1	4,6
Patrón o empleador	100,0	5,0	7,2	9,3	35,9	9,4	9,5
Cuenta propia	100,0	0,4	10,5	18,9	29,8	5,3	5,4
Asalariados	100,0	2,8	6,3	8,5	17,5	4,9	4,2
Trabajador sin salario	100,0	(-)	14,1	13,1	66,3	(-)	(-)
Total Octubre 93	100,0	2,5	6,8	9,8	25,1	4,7	6,1
Patrón o empleador	100,0	5,9	12,1	7,3	44,8	7	10,5
Cuenta propia	100,0	0,7	8,1	21,3	43,7	3,8	7,5
Asalariados	100,0	2,9	6,0	6,7	16,7	4,9	5,5
Trabajador sin salario	100,0	(-)	7,2	(-)	69,5	3,6	3,6
Total Octubre 94	100,0	4,6	8,7	10,0	23,1	4,1	5,6
Patrón o empleador	100,0	5,5	14,7	10,6	53,5	5,4	6,9
Cuenta propia	100,0	1,8	13,1	23,5	31,5	3,2	5,1
Asalariados	100,0	5,3	6,8	6,0	17,6	4,3	5,7
Trabajador sin salario	100,0	4,6	14,7	(-)	66,1	(-)	4,9

(Continúa...)

3.4.8. (continuación)

Categoría Ocupacional	Servicios Comunit Sociales y Personales (1)						Otras ramas (2)	NS/NR
	Sub-total	Adm. pública defensa y seg. soc.	Ense-ñanza	Servicios sociales y de salud	Servicio domés-tico	Otros servicios comunit. soc. y per.		
				%				
Total Octubre 90	46,8	(.)	(.)	(.)	(.)	(.)	3,0	1,8
Patrón o empleador	18,2	(.)	(.)	(.)	(.)	(.)	(-)	(-)
Cuenta propia	33,4	(.)	(.)	(.)	(.)	(.)	(-)	(-)
Asalariados	54,1	(.)	(.)	(.)	(.)	(.)	4,1	(-)
Trabajador sin salario	19,7	(.)	(.)	(.)	(.)	(.)	(-)	(-)
Total Octubre 91	46,0	(.)	(.)	(.)	(.)	(.)	2,2	1,1
Patrón o empleador	25,1	(.)	(.)	(.)	(.)	(.)	(-)	(-)
Cuenta propia	30,7	(.)	(.)	(.)	(.)	(.)	(-)	(-)
Asalariados	54,1	(.)	(.)	(.)	(.)	(.)	3,2	0,1
Trabajador sin salario	23,1	(.)	(.)	(.)	(.)	(.)	(-)	(-)
Total Octubre 92	46,0	(.)	(.)	(.)	(.)	(.)	2,1	0,3
Patrón o empleador	23,7	(.)	(.)	(.)	(.)	(.)	(-)	(-)
Cuenta propia	29,7	(.)	(.)	(.)	(.)	(.)	(-)	(-)
Asalariados	52,8	(.)	(.)	(.)	(.)	(.)	2,9	0,1
Trabajador sin salario	6,5	(.)	(.)	(.)	(.)	(.)	(-)	(-)
Total Octubre 93	42,6	14,5	10,0	4,6	8,9	4,6	2,4	(-)
Patrón o empleador	12,4	(-)	3,6	3,5	(-)	5,3	(-)	(-)
Cuenta propia	14,9	(-)	2,3	2,3	8,4	1,9	(-)	(-)
Asalariados	54	20,3	13,0	5,5	9,9	5,3	3,3	(-)
Trabajador sin salario	16,1	4,0	4,0	(-)	(-)	8,1	(-)	(-)
Total Octubre 94	42,1	15,0	8,4	4,8	10,0	3,9	1,8	(-)
Patrón o empleador	3,4	(-)	1,7	(-)	(-)	1,7	(-)	(-)
Cuenta propia	20,9	0,4	0,4	2,6	13,6	4,8	(-)	(-)
Asalariados	51,7	20,9	11,5	5,9	9,6	3,8	2,6	(-)
Trabajador sin salario	9,7	(-)	(-)	(-)	9,7	(-)	(-)	(-)

Nota: (1) A partir de Octubre de 1993 la Rama de Actividad de los establecimientos es codificada con la REV III del C I I U , por la cual es posible una mayor desagregación de Servicios Comunitarios, Sociales y Personales.

(2) Incluye "Suministro de Electricidad,Gas y Agua" y "Organizaciones y Organos Extraterritoriales".

Fuente: Encuesta Permanente de Hogares INDEC - Dirección Provincial de Estadística, Censos y Documentación.

3.5. Seguridad Social

3.5.1. Población total por percepción de jubilación o pensión y sexo según departamento Año 1991

Departamento	Población total	Varones	Mujeres	Población que recibe jubilación o pensión			Población de 60 años y más que recibe jubilación o pensión		
				Total	Varones	Mujeres	Total	Varones	Mujeres
Total	388.833	196.628	192.205	24.289	11.740	12.549	14.005	7.038	6.967
Aluminé	4.946	2.599	2.347	248	119	129	156	69	87
Añelo	4.668	2.583	2.085	143	80	63	76	45	31
Catan Lil	2.408	1.335	1.073	144	75	69	110	57	53
Collón Curá	7.865	4.734	3.131	232	127	105	135	74	61
Confluencia	265.123	131.588	133.535	17.419	8.282	9.137	9.767	4.852	4.915
Chos Malal	11.109	5.574	5.535	757	385	372	460	245	215
Huiliches	9.679	4.891	4.788	531	276	255	325	178	147
Lacar	17.085	8.806	8.279	897	408	489	548	250	298
Loncopué	5.206	2.672	2.534	313	165	148	206	108	98
Los Lagos	4.181	2.282	1.899	228	109	119	158	84	74
Minas	5.577	2.962	2.615	347	182	165	220	125	95
Ñorquín	4.136	2.316	1.820	251	137	114	159	83	76
Pehuenches	6.538	3.833	2.705	345	180	165	191	100	91
Picún Leufú	3.333	1.796	1.537	219	128	91	133	83	50
Picunches	5.812	3.057	2.755	366	198	168	231	117	114
Zapala	31.167	15.600	15.567	1.849	889	960	1.130	568	562

Fuente: Censo Nacional de Población y Vivienda 1991.

3.5.2. Cantidad de jubilados y pensionados del Instituto de Seguridad Social de Neuquén según año. Período 1990 - 1994

Año	Total	Jubilados	Pensionados
1990	2.775	2.081	694
1991	3.093	2.320	773
1992	3.622	2.712	910
1993	4.549	3.179	1.370
1994	5.377	4.321	1.056

Fuente: Instituto de Seguridad Social del Neuquén.
Departamento de Estadísticas.

3.5.3. Cantidad de jubilados y pensionados del Instituto Nacional de Servicios Sociales para Jubilados y Pensionados según año Años 1993 - 1994

Año	Total	Jubilados	Pensionados
1993	13.418	6.915	6.503
1994	14.774	7.580	7.194

Fuente: Instituto Nacional de Servicios Sociales para Jubilados y Pensionados Delegación Regional XIV Neuquén.Departamento Prestaciones Médicas.

3.5.4. Cantidad de afiliados del Instituto de Seguridad Social del Neuquén por sexo según grupo de edad. Año 1994

Grupo de Edad	Afiliados		
	Total	Varones	Mujeres
Total	133.926	61.211	72.715
0-4	15.057	7.636	7.421
5-9	17.787	9.046	8.741
10-14	17.218	8.720	8.498
15-19	13.240	6.628	6.612
20-24	6.969	2.833	4.136
25-29	9.472	3.754	5.718
30-34	11.080	4.308	6.772
35-39	9.920	3.920	6.000
40-44	8.851	3.627	5.224
45-49	6.955	2.883	4.072
50-54	4.799	2.017	2.782
55-59	3.487	1.479	2.008
60-64	2.578	1.177	1.401
65-69	2.194	1.017	1.177
70-74	1.516	670	846
75-79	899	386	513
80 y más	793	300	493
Desconocido	1.111	810	301

Fuente: Instituto de Seguridad Social del Neuquén. Departamento de Estadísticas.

Gráfico Nº 12
Afiliados al Instituto de Seguridad Social de Neuquén por sexo según grupo de edad. Año 1994

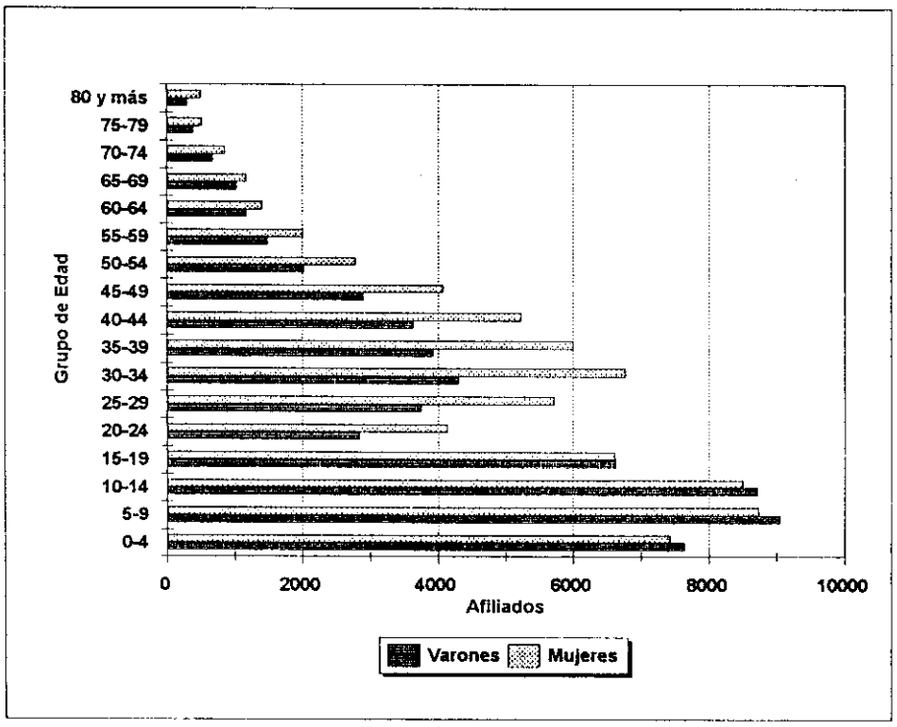

3.5.5. Cantidad de afiliados del Instituto de Seguridad Social del Neuquén según delegación. Año 1994

Delegación	Afiliados
Total	133.926
Aluminé	2.156
Andacollo	1.385
Capital Federal	306
Centenario	5.426
Cutral Có	11.693
Chos Malal	7.459
El Huecú	620
Huinganco	477
Junín de los Andes	2.800
Las Lajas	1.385
Las Ovejas	745
Loncopué	2.590
Mar del Plata	48
Neuquén	68.749
Picún Leufú	1.488
Piedra del Aguila	1.409
Plottier	3.247
Rincón de los Sauces	815
San Martín de los Andes	4.266
San Patricio del Chañar	1.210
Senillosa	2.833
Villa La Angostura	1.348
Zapala	11.471

Fuente: Instituto de Seguridad Social del Neuquén.
Departamento de Estadísticas.

3.6. Seguridad Pública

3.6.1. Cantidad de delitos con intervención policial por año según tipo de delito. Período 1990 - 1994

Tipo de delito	Año				
	1990	1991	1992	1993	1994
Total	9.940	10.391	10.753	13.147	13.913
Delitos contra las personas	699	1.141	1.201	1.368	1.551
Delitos contra el honor	(-)	2	1	2	1
Delitos contra la honestidad	64	106	58	107	125
Delitos contra el estado civil	1	2	1	(-)	(-)
Delitos contra la libertad	340	613	499	869	1.158
Delitos contra la propiedad	8.483	8.234	8.821	10.490	10.633
Delitos contra la seg.común	247	166	64	222	351
Delitos contra la tranq. pública	3	2	(-)	(-)	(-)
Delitos contra la salud pública	4	7	8	2	(-)
Delitos contra la adm. pública	99	118	100	87	94

Fuente: Asesoría de Planeamiento . Policía de la Provincia del Neuquén.

3.6.2. Cantidad de delitos cometidos contra la propiedad por año según delito. Período 1990 - 1994

Delito	Año				
	1990	1991	1992	1993	1994
Total	8.483	8.234	8.821	10.490	10.633
Hurto	4.576	3.986	4.588	5.362	5.549
Robo	2.871	2.805	2.684	3.306	3.550
Extorsión	8	5	11	5	9
Estafa	231	276	258	232	111
Defraudación	42	107	112	90	118
Usura	(-)	1	1	1	12
Usurpaciones	107	160	139	149	136
Daño	648	768	893	1.188	1.141
Otros	(-)	126	135	157	7

Fuente: Asesoría de Planeamiento . Policía de la Provincia del Neuquén.

3.6.3. Población carcelaria por situación jurídica según año. Período 1990 - 1994

Año	Total	Situación jurídica	
		Procesados	Condenados
1990	119	13	106
1991	92	12	80
1992	104	24	80
1993	215	6	209
1994	206	7	199

Fuente: Servicio Penitenciario Federal. Prisión Regional del Sur (U9)

Gráfico Nº 13
Delitos con intervención policial
según tipo de delito. Años 1990 - 1994

1990

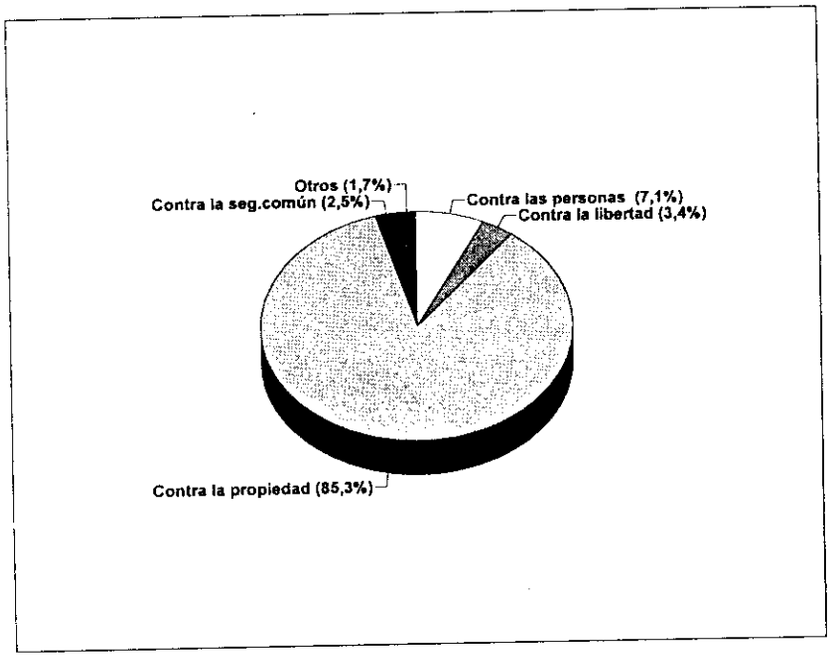

1994

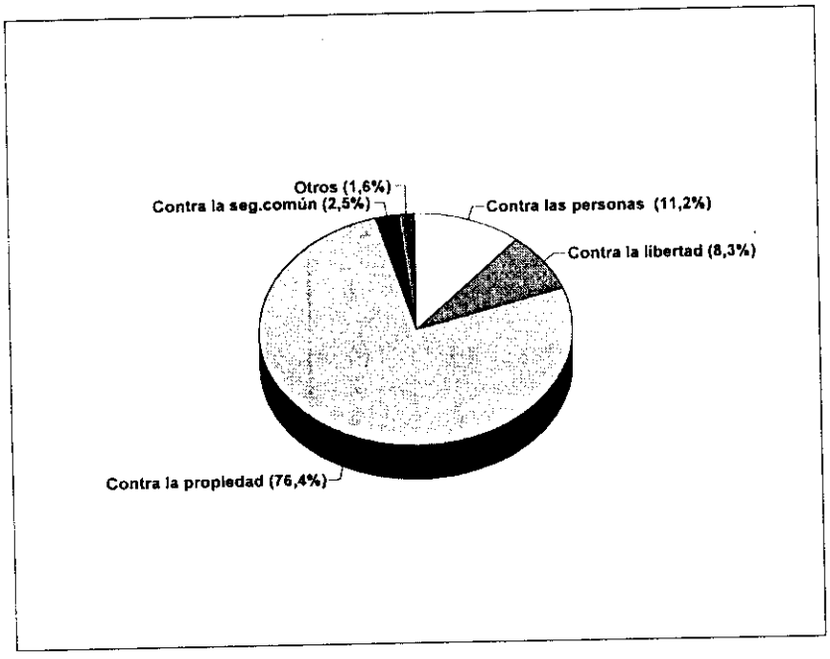

3.7. Tiempo Libre

3.7.1. Cantidad de apuestas y monto recaudado según tipo de juego Año 1994

Tipo de juego	Cantidad de apuestas	Monto recaudado
Total	12.976.904	43.733.816
Quiniela	9.054.976	25.459.324
Lotería	928.636	13.207.747
Quini-6	1.020.094	2.578.568
Prode	105.433	560.810
Súbito	417.218	476.820
Telekino	1.402.759	1.402.759
Cash	47.788	47.788

Fuente: Dirección de Lotería y Quiniela.

3.7.2. Cantidad de establecimientos hoteleros por año según tipo y categoría. Período 1990 - 1994

Tipo	Categoría	Año				
		1990	1991	1992	1993	1994
Total		165	170	178	182	183
Hotel	*	12	12	13	13	13
	**	14	14	15	15	16
	***	12	13	12	12	11
	****	1	1	1	1	1
	*****	1	1	1	1	1
Hostería	*	21	18	19	17	17
	**	11	12	11	13	14
	***	14	15	21	21	21
	s/c	(-)	1	2	1	1
Motel	*	(-)	(-)	(-)	(-)	(-)
	**	1	1	1	1	2
	***	3	3	3	3	3
Cabaña	*	16	11	11	12	10
	**	11	15	17	20	22
	***	6	7	10	13	13
	s/c	(-)	3	4	4	4
Apart-Hotel	*	(-)	(-)	1	1	1
	**	2	3	2	2	2
	***	1	2	2	1	1
	s/c	2	2	3	5	5
Residencial		37	36	29	26	25

Fuente: Subsecretaría de Turismo. Departamento de Servicios Turísticos.

Gráfico Nº 14
Cantidad de apuestas según tipo de juego. Año 1994

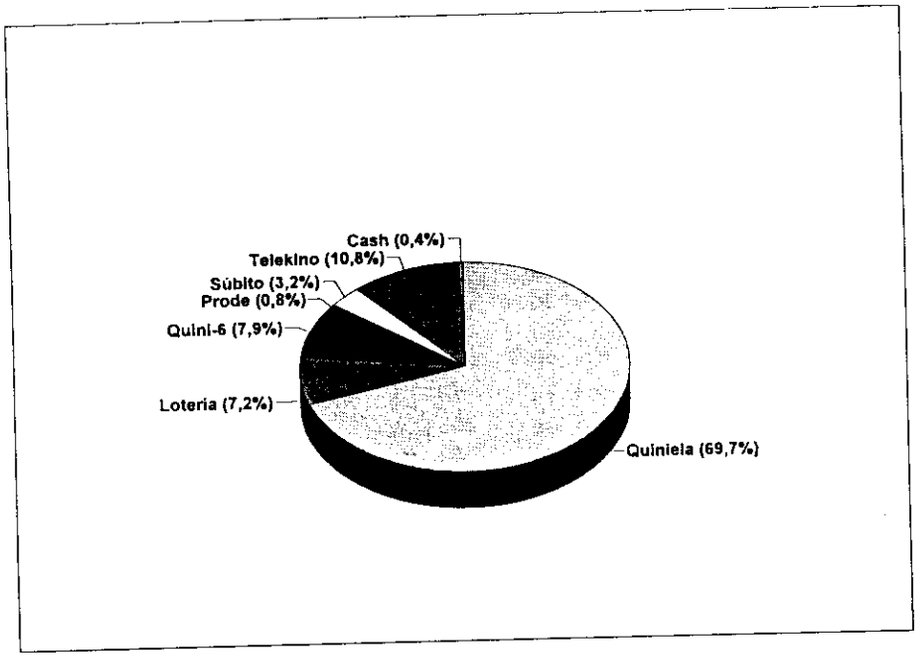

Gráfico Nº 15
Monto recaudado según tipo de juego. Año 1994

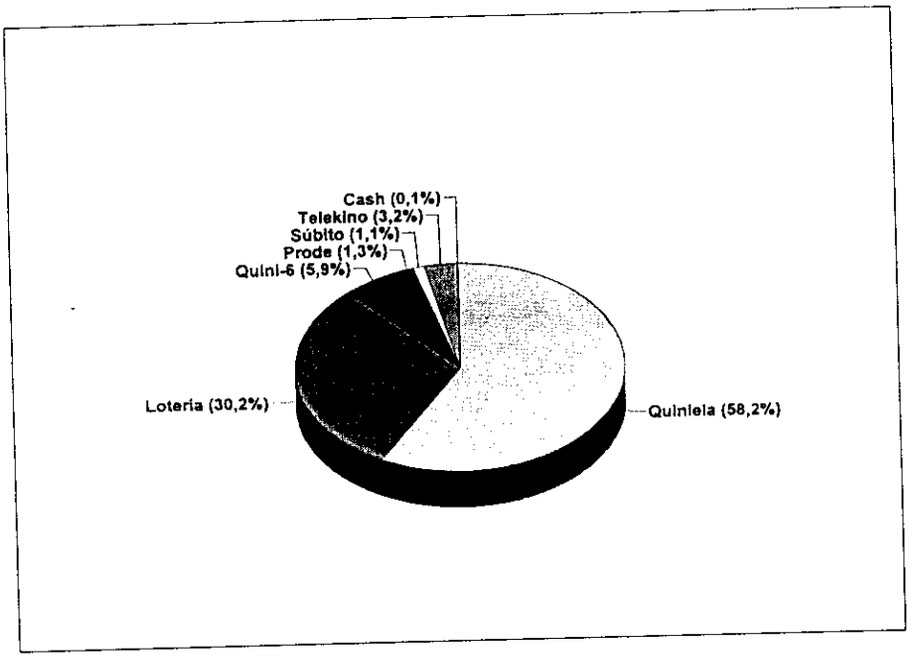

3.7.3. Cantidad de plazas hoteleras por tipo de establecimiento según departamento. Año 1994

Departamento	Establecimiento					
	Hotel	Hostería	Motel	Cabaña	Apart-Hotel	Residencial
Total	3.309	1.467	299	1.476	1.022	755
Aluminé	(-)	122	(-)	(-)	(-)	49
Añelo	(-)	(-)	(-)	(-)	(-)	(-)
Catan Lil	(-)	(-)	(-)	(-)	(-)	(-)
Collón Curá	44	18	(-)	(-)	(-)	41
Confluencia	1.239	27	279	(-)	68	231
Chos Malal	32	74	(-)	(-)	(-)	73
Huiliches	140	84	(-)	8	(-)	32
Lacar	1.253	784	(-)	1.196	325	89
Loncopué	(-)	(-)	(-)	(-)	(-)	(-)
Los Lagos	118	186	20	176	371	81
Minas	(-)	24	(-)	(-)	(-)	(-)
Ñorquín	352	120	(-)	96	258	25
Pehuenches	(-)	(-)	(-)	(-)	(-)	(-)
Picún Leufú	(-)	(-)	(-)	(-)	(-)	(-)
Picunches	(-)	28	(-)	(-)	(-)	24
Zapala	131	(-)	(-)	(-)	(-)	110

Fuente: Subsecretaría de Turismo. Departamento de Servicios Turísticos.

3.7.4. Cantidad de pases vendidos para los medios de elevación según centro turístico. Año 1994

Centro Turístico	Pases									
	Total general	Diarios			Mediodía			Abonos temporada		
		Total	Mayores	Menores	Total	Mayores	Menores	Total	Mayores	Menores
Total	67.823	35.706	23.959	5.795	29.552	18.885	3.869	2.565	1.194	1.336
Chapelco	40.775	19.189	16.703	2.486	19.056	15.996	3.060	2.530	1.194	1.336
Cerro Bayo	11.870	5.952	(.)	(.)	5.883	(.)	(.)	35	(.)	(.)
Caviahue	14.023	10.325	7.072	3.253	3.698	2.889	809	(.)	(.)	(.)
Primeros Pinos	1.155	240	184	56	915	(.)	(.)	(.)	(.)	(.)

Fuente: Parque Caviahue S.A. - Cerro Bayo S.A.- Complejo Chapelco - Concesionario "Parque de Nieve Primeros Pinos".

3.8. Participación

3.8.1.Composición de la Cámara de la Legislatura Provincial. Año 1994

Bloques	Diputados
Total	25
Movimiento Popular Neuquino	15
Partido Justicialista	8
Movimiento de Integración y Desarrollo	1
Unipersonal	1

Fuente: Honorable Legislatura Provincial.

3.8.2. Cantidad de afiliados por sexo según partido político. Año 1993 - 1994

Partido Político	1993			1994		
	Total	Masculino	Femenino	Total	Masculino	Femenino
Total (1)	86.383	43.222	43.161	92.646	46.321	46.325
Justicia, Democracia y Participación (JDP)	485	267	218	464	254	210
Movimiento de Integración y Desarrollo (MID)	424	258	166	471	286	185
Movimiento Popular Neuquino (MPN)	48.895	23.290	25.605	55.767	26.754	29.013
Movimiento por la Dignidad y la Independencia (MODIN)	(-)	(-)	(-)	295	152	143
Movimiento Socialista de los Trabajadores (MST)	(-)	(-)	(-)	843	329	514
Partido del Trabajo y del Pueblo (PTP)	630	247	383	506	200	306
Partido Demócrata Cristiano (PDC)	314	129	185	295	121	174
Partido Intransigente (PI)	355	209	146	332	196	136
Partido Justicialista (PJ)	18.191	9.916	8.275	17.481	9.565	7.916
Partido Socialista Democrático (PSD)	(-)	(-)	(-)	5	5	(-)
Partido Verde Ecologista Pacifista (PVE)	486	287	199	439	267	172
Unión Cívica Radical (UCR)	16.335	8.474	7.861	15.494	8.055	7.439
Unión del Centro Democrático (UCD)	268	145	123	254	137	117

Nota: (1) A diciembre de cada año.
Fuente: Secretaría Electoral.

3.8.3. Cantidad de electores por sexo según año
Años 1991-1993-1994

Año	Total	Masculino	Femenino
1991	200.632	102.764	97.868
1993	220.511	112.360	108.151
1994	224.971	114.249	110.722

Fuente: Secretaría Electoral.

3.8.4. Cantidad de votos emitidos en elección a Gobernador y Vicegobernador por partido político según departamento. 8 de Setiembre de 1991

Departamento	Partido Político									
	Total	UCR	PO	UCD	MPN	CAMB	FRENT	UTI	En Blanco	Nulos
Total	168.608	21.647	1.255	1.140	83.841	49.021	3.129	1.584	5.691	1.300
Aluminé	2.220	419	25	6	1.020	504	144	5	85	12
Añelo	1.814	64	7	(-)	1.005	653	17	10	50	8
Catan Lil	961	75	16	17	426	387	12	6	19	3
Collón Curá	2.322	344	16	3	965	879	25	19	63	8
Confluencia	115.562	15.433	945	829	56.910	32.822	2.489	1.250	3.932	952
Chos Malal	5.054	618	25	18	2.887	1.213	38	25	202	28
Huiliches	4.162	362	32	32	1.582	1.905	64	33	127	25
Lacar	6.375	1.043	62	92	3.007	1.593	122	52	335	69
Loncopué	2.497	109	6	2	1.376	896	25	21	53	9
Los Lagos	1.572	222	5	5	851	413	9	12	44	11
Minas	2.683	117	13	(-)	1.933	513	38	22	37	10
Ñorquin	1.950	207	4	21	1.151	442	22	7	92	4
Pehuenches	2.586	211	14	2	1.553	684	20	18	72	12
Picún Leufú	1.636	286	12	(-)	734	520	6	24	39	15
Picunches	2.634	303	6	13	1.453	767	9	7	57	19
Zapala	14.580	1.834	67	100	6.988	4.830	89	73	484	115

Nota: UCR Unión Cívica Radical.
PO Partido Obrero.
UCD Unión Centro Democrático.
MPN Movimiento Popular Neuquino.
CAMB Unidad de los Neuquinos para el Cambio (Alianza integrada por los partidos: Justicialista, Movimiento de Integración y Desarrollo, y del Trabajo y del Pueblo).
FRENT Frente Social y Político (Alianza integrada por los partidos: Intransigente, Justicia, Democracia y Participación, Verde Humanista, Socialista Popular y Demócrata Cristiano).
UTI Unidad de los Trabajadores y la Izquierda (Alianza integrada por los partidos: Comunista y Movimiento al Socialismo).

Fuente: Secretaría Electoral.

Gráfico Nº 16
Electores por sexo. Año 1991, 1993 y 1994

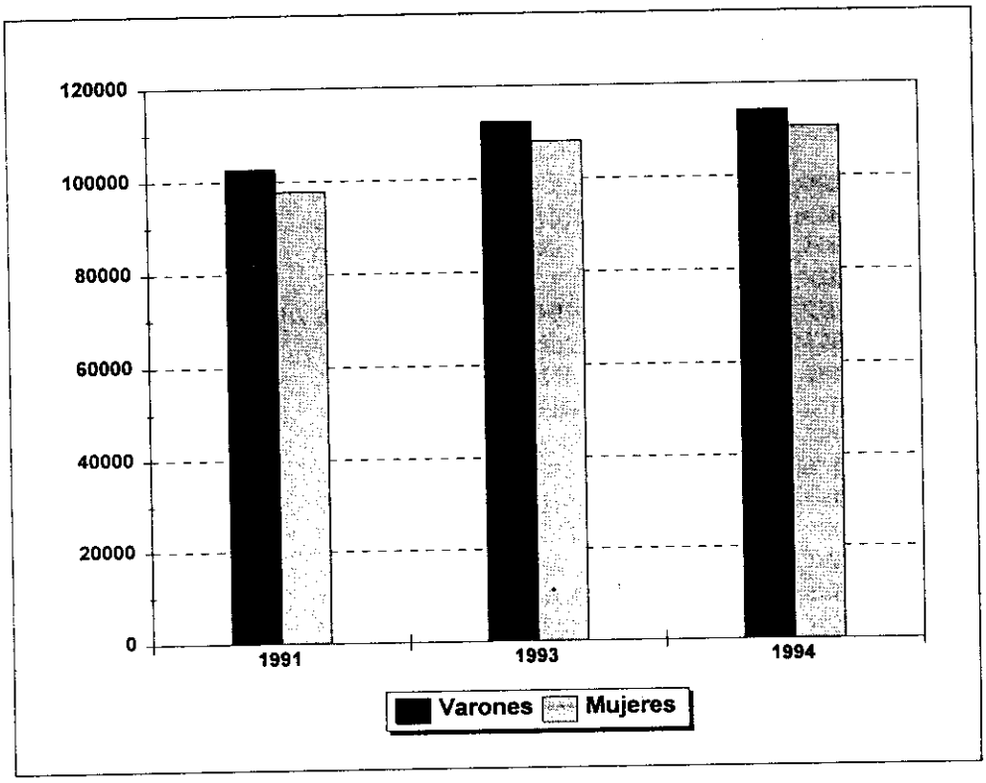

Gráfico Nº 17
Cantidad de votos emitidos en elección a Gobernador y Vicegobernador según partido político. 8 de Setiembre de 1991

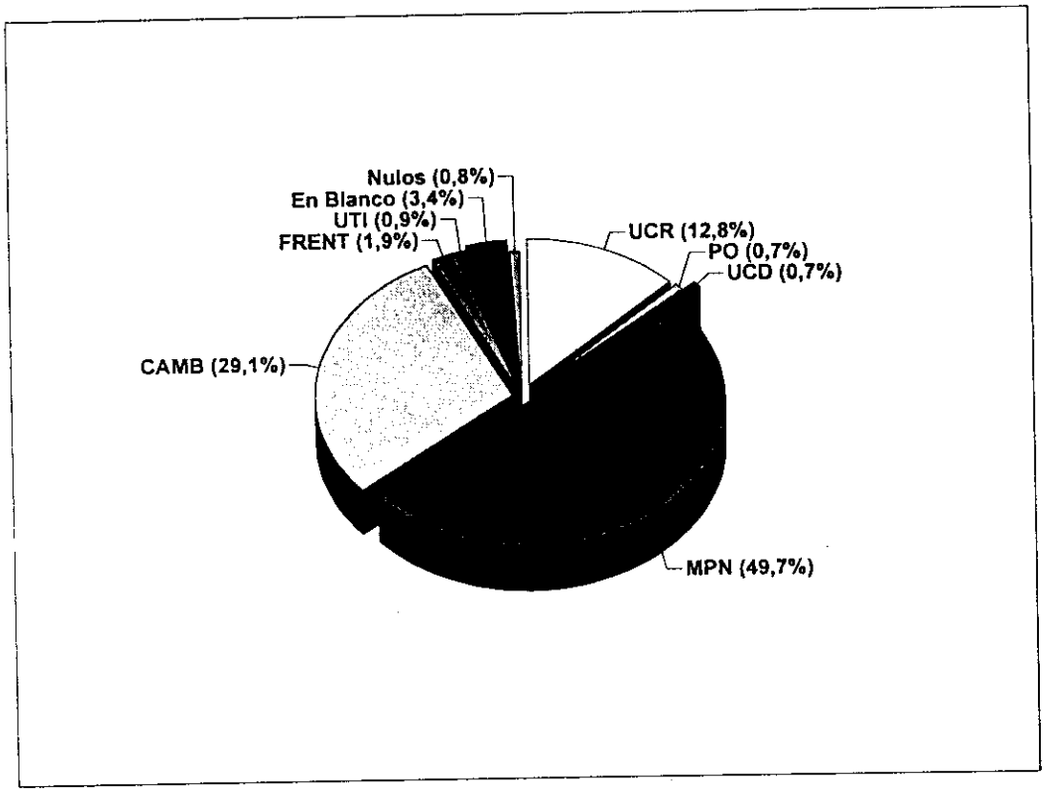

3.8.5. Cantidad de votos emitidos en elección de Diputado Nacional por partido político según departamento. 8 de Setiembre de 1991

Departamento	Partido Políitico									
	Total	UCR	PO	UCD	MPN	CAMB	FRENT	UTI	En Blanco	Nulos
Total	168.608	23.230	1.300	1.289	80.648	48.213	3.213	1.655	7.642	1.418
Aluminé	2.220	446	25	7	1.002	466	146	4	104	20
Añelo	1.814	66	7	(-)	991	655	17	10	60	8
Catan Lil	961	75	16	18	422	385	12	6	22	5
Collón Curá	2.322	350	16	3	944	878	24	20	78	9
Confluencia	115.562	16.635	987	946	54.387	32.499	2.564	1.307	5.201	1.036
Chos Malal	5.054	650	26	20	2.793	1.177	41	30	287	30
Huiliches	4.162	383	32	37	1.542	1.871	64	34	165	34
Lacar	6.375	1.126	63	106	2.900	1.496	127	59	428	70
Loncopué	2.497	113	6	2	1.361	894	25	21	66	9
Los Lagos	1.572	237	5	6	836	398	9	13	56	12
Minas	2.683	125	13	(-)	1.913	500	37	21	64	10
Ñorquin	1.950	210	4	21	1.145	428	24	7	107	4
Pehuenches	2.586	214	13	2	1.539	684	20	18	79	17
Picún Leufú	1.636	287	12	(-)	729	511	6	25	50	16
Picunches	2.634	306	6	14	1.440	759	9	7	70	23
Zapala	14.580	2.007	69	107	6.704	4.612	88	73	805	115

Nota: UCR Unión Cívica Radical.
PO Partido Obrero.
UCD Unión Centro Democrático.
MPN Movimiento Popular Neuquino.
CAMB Unidad de los Neuquinos para el Cambio (Alianza integrada por los partidos: Justicialista, Movimiento de Integración y Desarrollo, y del Trabajo y del Pueblo).
FRENT Frente Social y Político (Alianza integrada por los partidos: Intransigente, Justicia, Democracia y Participación, Verde Humanista, Socialista Popular y Demócrata Cristiano).
UTI Unidad de los Trabajadores y la Izquierda (Alianza integrada por los partidos: Comunista y Movimiento al Socialismo).

Fuente: Secretaría Electoral

3.8.6 Cantidad de votos emitidos en elección de Diputado Provincial por partido político según departamento. 8 de Setiembre de 1991

Departamento	Partido Político									
	Total	UCR	PO	UCD	MPN	CAMB	FRENT	UTI	En Blanco	Nulos
Total	168.608	23.547	1.282	1.339	79.296	46.750	3.678	1.634	9.752	1.330
Aluminé	2.220	455	24	6	983	396	143	6	197	10
Añelo	1.814	69	7	(-)	974	657	17	10	70	10
Catan Lil	961	76	16	19	415	384	12	6	30	3
Collón Cura	2.322	351	16	3	917	866	30	22	109	8
Confluencia	115.562	16.667	965	1.002	53.622	31.452	2.987	1.283	6.595	989
Chos Malal	5.054	722	28	21	2.651	1.188	42	28	347	27
Huiliches	4.162	462	32	36	1.478	1.795	76	30	226	27
Lacar	6.375	1.154	61	103	2.820	1.439	141	62	528	67
Loncopué	2.497	106	6	2	1.351	885	25	22	90	10
Los Lagos	1.572	241	5	4	807	403	9	10	82	11
Minas	2.683	117	13	(-)	1.927	492	38	23	64	9
Ñorquin	1.950	201	5	21	1.134	418	24	6	137	4
Pehuenches	2.586	214	14	2	1.502	696	20	18	107	13
Picún Leufú	1.636	312	12	(-)	682	496	6	25	89	14
Picunches	2.634	308	7	13	1.416	750	11	6	103	20
Zapala	14.580	2.092	71	107	6.617	4.433	97	77	978	108

Nota: UCR Unión Cívica Radical.
PO Partido Obrero.
UCD Unión Centro Democrático.
MPN Movimiento Popular Neuquino.
CAMB Unidad de los Neuquinos para el Cambio (Alianza integrada por los partidos: Justicialista, Movimiento de Integración y Desarrollo, y del Trabajo y del Pueblo).
FRENT Frente Social y Político (Alianza integrada por los partidos: Intransigente, Justicia, Democracia y Participación, Verde Humanista, Socialista Popular y Demócrata Cristiano).
UTI Unidad de los Trabajadores y la Izquierda (Alianza integrada por los partidos: Comunista y Movimiento al Socialismo).

Fuente: Secretaría Electoral.

3.8.7. Cantidad de votos emitidos en elección de Diputado Nacional por partido político según departamento. 3 de Octubre de 1993

Departamento	Partido Político										
	Total	MID	PJ	UCR	PVE	MPN	MST	FJUSS	P NQN	En Blanco	Nulos
Total	181.329	4.200	47.109	50.304	2.839	55.375	4.342	4.807	3.337	4.796	4.220
Aluminé	2.325	40	488	588	24	893	48	99	39	76	30
Añelo	1.919	28	726	145	19	866	37	30	12	31	25
Catan Lil	964	12	389	84	13	368	19	28	29	20	2
Collón Cura	2.356	20	1.043	484	25	615	41	32	31	32	33
Confluencia	125.237	3.110	28.903	39.979	2.205	34.314	3.348	3.819	2.650	3.510	3.399
Chos Malal	5.301	161	1.505	1.011	62	2.072	130	89	56	143	72
Huiliches	4.440	59	2.141	532	50	1.284	76	114	41	88	55
Lacar	7.089	184	2.026	1.954	139	1.849	151	161	135	268	222
Loncopué	2.655	27	1.071	295	33	1.073	45	27	28	39	17
Los Lagos	1.767	25	528	237	28	813	22	28	21	40	25
Minas	2.850	39	759	348	23	1.435	78	48	27	73	20
Ñorquin	2.028	29	464	246	25	1.102	46	54	25	31	6
Pehuenches	3.040	283	858	370	35	1.277	28	36	45	58	50
Picún Leufú	1.705	14	631	339	9	606	32	8	18	24	24
Picunches	2.697	26	754	457	17	1.283	43	26	20	35	36
Zapala	14.956	143	4.823	3.235	132	5.525	198	208	160	328	204

Nota: MID Movimiento de Integración y Desarrollo.
PJ Partido Justicialista.
UCR Unión Cívica Radical
PVE Partido Verde Ecologista.
MPN Movimiento Popular Neuquino
MST Movimiento Socialista de los Trabajadores.
FJUSS Frente por la Justicia y la Solidaridad (Alianza integrada por Justicia, Democracia y Participación y Democracia Cristiana).
P NQN Propuesta Neuquina hacia el Frente Grande Nacional y Popular (Alianza integrada por los partidos: Intransigente y del Trabajo y del Pueblo.

Fuente: Secretaría Electoral.

3.8.8. Cantidad de votos emitidos en elección de Convencionales Constituyentes por partido político según departamento. 10 de Abril de 1994

Departamento	Partido Político									
	Total	MID	PJ	UCR	PVE	MPN	MST	F. GRAN	En Blanco	Nulos
Total	183.728	4.622	40.680	22.147	3	47.023	6.013	49.680	8.980	4.580
Aluminé	2.319	69	450	387	1	690	62	513	99	48
Añelo	1.962	37	589	86	(-)	845	49	248	83	25
Catan Lil	994	16	377	67	(-)	298	31	177	22	6
Collón Curá	2.322	38	1.033	290	(-)	422	62	394	56	27
Confluencia	126.622	3.358	24.189	15.472	1	29.043	4.470	39.582	6.983	3.524
Chos Malal	5.478	176	1.282	546	(-)	1.936	182	1.022	232	102
Huiliches	4.504	84	1.872	324	1	834	118	1.056	148	67
Lacar	7.240	289	1.865	950	(-)	1.695	172	1.734	329	206
Loncopué	2.659	49	745	154	(-)	974	82	537	77	41
Los Lagos	1.855	27	581	212	(-)	683	27	230	72	23
Minas	2.886	77	530	181	(-)	1.355	104	500	110	29
Ñorquin	2.037	42	365	212	(-)	881	72	368	44	53
Pehuenches	3.249	83	997	313	(-)	1.287	113	272	114	70
Picún Leufú	1.778	26	639	212	(-)	561	60	206	37	37
Picunches	2.673	56	668	297	(-)	1.246	71	233	69	33
Zapala	15.150	195	4.498	2.444	(-)	4.273	338	2.608	505	289

Nota: MID Movimiento de Integración y Desarrollo.
PJ Partido Justicialista.
UCR Unión Cívica Radical
PVE Partido Verde Ecologista.
MPN Movimiento Popular Neuquino
MST Movimiento Socialista de los Trabajadores.
F.GRAND. Frente Grande (Alianza integrada por los partidos: Intransigente,Justicia, Democracia y Participación y Democrata Cristiano).

Fuente: Secretaría Electoral.

CAPITULO 4

INDICE Y COSTO DE LA DIETA

CONTENIDO

4.1. INDICE 119

4.1.1. Indice autoponderado de precios al consumidor de bienes y servicios por año según mes. Período 1990-1994. Localidad de Neuquén 119

4.2. COSTO DE LA DIETA 121

4.2.1. Costo de la Dieta básica de alimentos para una familia tipo por año según mes. Período 1990-1994. Localidad de Neuquén 121

4.1. Indice

4.1.1. Indice Autoponderado de Precios al Consumidor de Bienes y Servicios por año según mes Período 1990 - 1994. Localidad de Neuquén

Mes	1990		1991		1992	
	Número Indice	Variación (1)	Número Indice	Variación (1)	Número Indice	Variación (1)
		%		%		%
Enero	466.003.956,70	70,13	3.212.270.958,90	8,77	5.392.923.105,49	1,88
Febrero	819.626.015,83	75,88	4.196.702.702,10	30,65	5.445.776.698,99	0,98
Marzo	1.513.832.803,50	84,70	4.438.139.667,86	5,75	5.532.264.418,38	1,59
Abril	1.520.435.259,71	0,40	4.595.799.331,80	3,55	5.665.193.783,40	2,40
Mayo	1.635.760.595,15	7,59	4.791.769.005,40	4,26	5.697.604.409,20	0,57
Junio	1.827.117.221,45	11,70	4.906.239.594,00	2,39	5.707.005.951,58	0,17
Julio	1.996.045.680,13	9,25	5.034.680.011,22	2,62	5.581.534.142,65	-2,20
Agosto	2.271.738.149,09	13,81	5.094.680.171,33	1,19	5.611.197.006,55	0,53
Setiembre	2.563.228.883,53	12,83	5.202.325.655,61	2,11	5.666.372.877,64	0,98
Octubre	2.662.115.094,40	3,86	5.219.210.054,80	0,32	5.667.712.684,51	0,02
Noviembre	2.831.106.053,40	6,35	5.257.750.823,03	0,74	5.772.751.265,42	1,85
Diciembre	2.953.326.365,57	4,32	5.293.222.186,90	0,67	5.774.152.301,63	0,02

Mes	1993		1994	
	Número Indice	Variación (1)	Número Indice	Variación (1)
		%		%
Enero	5.766.531.322,10	-0,13	6.026.884.645,79	-0,27
Febrero	5.768.864.704,12	0,04	5.979.500.194,42	-0,79
Marzo	5.801.831.410,68	0,57	5.964.268.225,70	-0,25
Abril	5.841.225.271,78	0,68	5.954.816.317,68	-0,16
Mayo	5.896.411.804,68	0,94	5.956.542.220,10	0,03
Junio	5.957.399.651,69	1,03	5.949.124.952,14	-0,12
Julio	5.978.321.202,94	0,35	5.957.168.779,32	0,14
Agosto	5.993.399.344,70	0,25	5.961.214.779,50	0,07
Setiembre	6.029.669.733,05	0,61	5.961.697.731,47	0,01
Octubre	6.040.414.028,46	0,18	5.986.879.130,89	0,42
Noviembre	6.041.690.835,49	0,02	6.024.985.487,32	0,64
Diciembre	6.043.210.168,28	0,03	6.062.119.387,21	0,62

Nota: (1) Variación porcentual mensual

Fuente: Dirección Provincial de Estadística, Censos y Documentación.

Gráfico Nº 18
Indice Autoponderado de Precios al Consumidor de Bienes y Servicios
Variación Porcentual Mensual Años 1990 - 1994
Localidad de Neuquén

1990

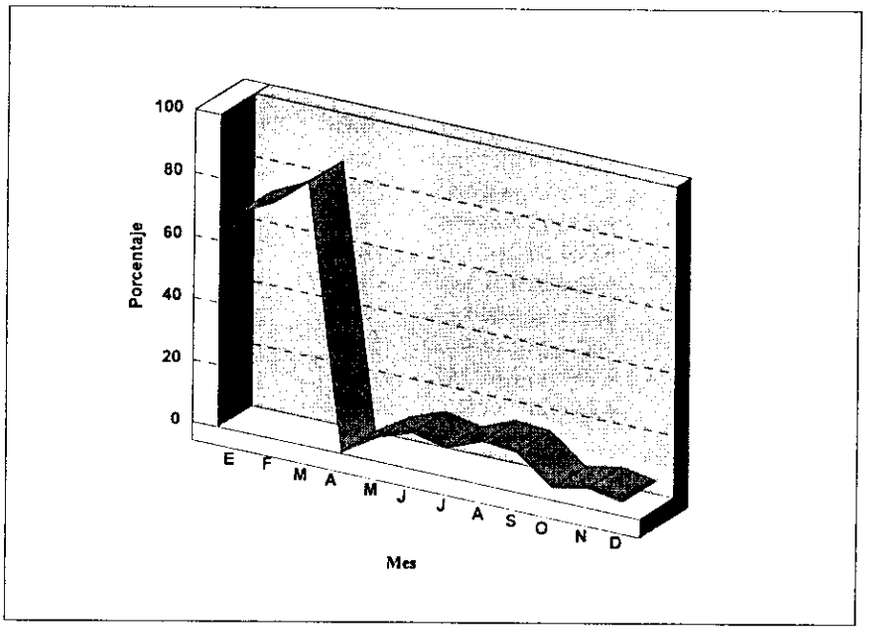

1994

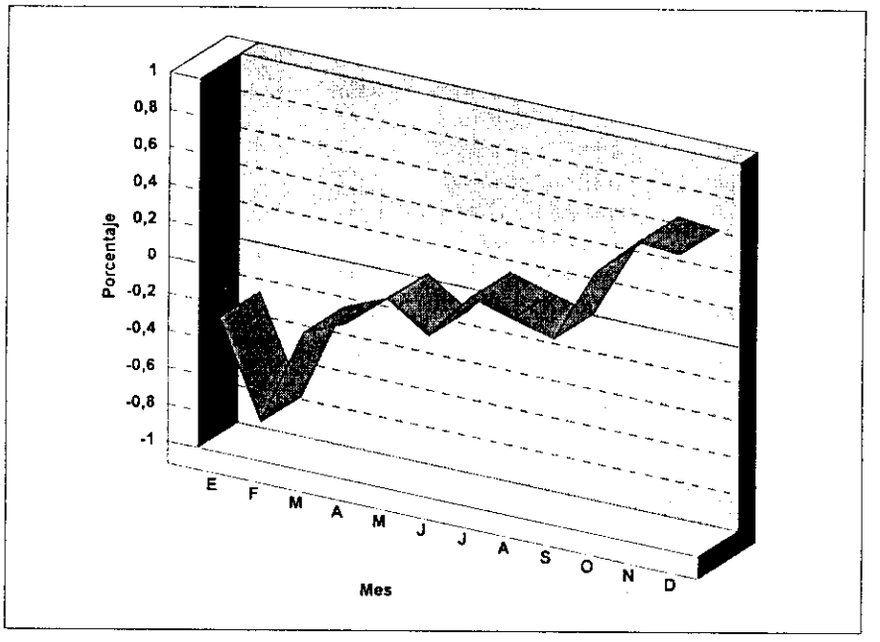

4.2. Costo de la Dieta

4.2.1. Costo de la Dieta Básica de Alimentos para una familia tipo (1) por año según mes Período 1990 - 1994. Localidad de Neuquén

Mes	1990		1991		1992		1993		1994	
	Costo Dieta	Variación	Costo Dieta	Variación	Costo Dieta	Variación	Costo Dieta	Variación	Costo Dieta	Variación
		%		%		%		%		%
Enero	33,78	65,14	218,96	8,04	404,70	-4,82	453,68	-1,73	471,29	-1,80
Febrero	61,04	80,71	281,77	28,68	431,29	6,57	460,86	1,58	457,45	-2,94
Marzo	103,82	70,08	295,98	5,04	451,31	4,64	463,36	0,54	447,74	-2,12
Abril	101,13	-2,59	307,85	4,01	476,22	5,52	470,70	1,58	455,14	1,65
Mayo	113,13	11,86	347,75	12,96	413,28	-13,22	486,41	3,34	456,45	-0,29
Junio	135,74	15,72	365,18	5,01	458,87	11,03	496,46	2,07	467,36	2,39
Julio	142,44	4,94	388,30	6,33	460,35	0,32	491,53	-0,99	474,63	1,56
Agosto	171,41	20,34	395,11	1,75	478,66	3,98	495,94	0,90	471,81	-0,59
Setiembre	196,36	14,55	394,15	0,24	484,45	1,21	494,86	-0,22	486,79	3,18
Octubre	192,52	-1,95	404,28	2,57	486,71	0,47	502,96	1,64	488,54	0,36
Noviembre	194,22	0,88	406,70	0,60	470,57	-3,32	484,64	-3,64	491,42	0,59
Diciembre	202,67	4,35	425,19	4,55	461,66	-1,89	479,95	-0,97	484,32	-1,45

Nota: (1) Familia tipo se considera matrimonio y dos hijos en edad escolar.

Fuente: Dirección Provincial de Estadística, Censos y Documentación.

Gráfico Nº 19
Costo de la Dieta Básica de Alimentos para una familia tipo
Variación Porcentual Anual. Período 1990 - 1994
Localidad de Neuquén

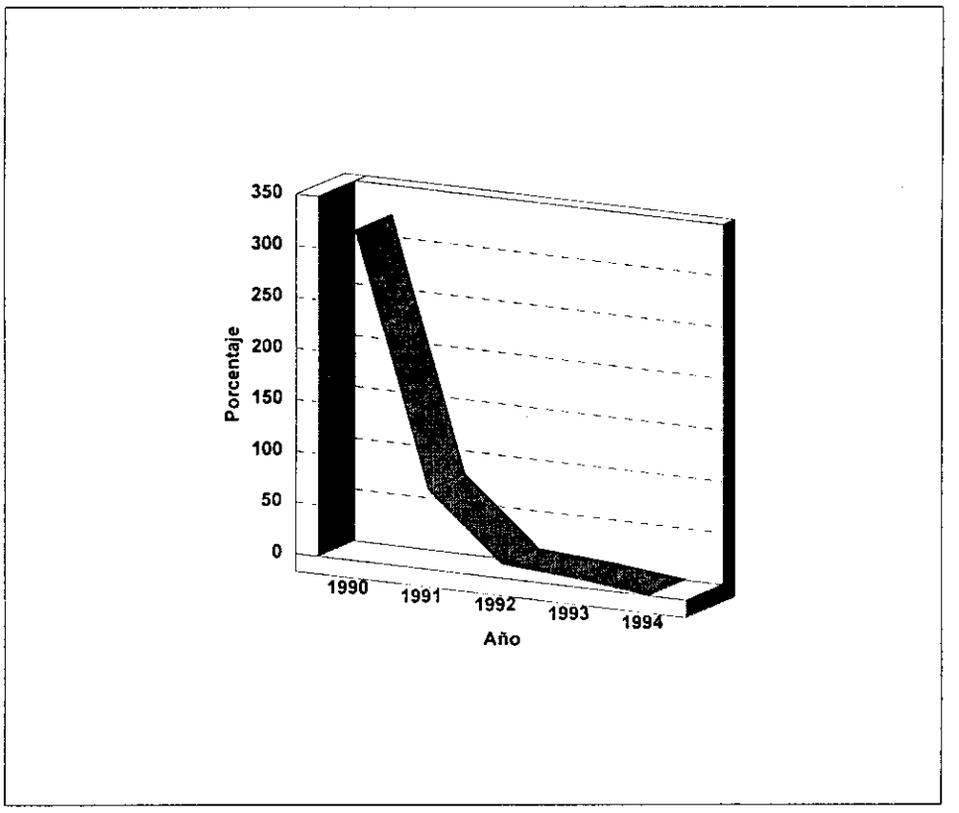

CAPITULO 5

SECTORES ECONOMICOS

CONTENIDO

5.1. AGRICULTURA 127
5.1.1. Producción de manzanas en la República Argentina y Provincia del Neuquén según año. Período 1990-1994 127
5.1.2. Producción de peras en la República Argentina y Provincia del Neuquén según año.Período 1990-1994 127
5.1.3. Producción de manzanas por año según variedad. Años 1993-1994 128
5.1.4. Producción de peras por año según variedad. Años 1993-1994 128
5.1.5. Cantidad de cajones empacados de manzanas y peras según año. Período 1990-1994 128
5.1.6. Cantidad de cajones empacados de manzanas por destino según variedad. Año 1994 130
5.1.7. Cantidad de cajones empacados de peras por destino según variedad. Año 1994 130

5.2. GANADERIA 132
5.2.1. Cantidad de cabezas de ganado por especie según año. Período 1992-1994 132
5.2.2. Cantidad de cabezas de ganado bovino por categoría según año. Período 1992-1994 132
5.2.3. Cantidad de cabezas de ganado ovino por categoría según año. Período 1992-1994 132
5.2.4. Cantidad de animales esquilados, producción, existencia y cantidad de lana vendida. Año 1994 134
5.2.5. Cantidad de cabezas de ganado caprino por categoría según año. Período 1992-1994 134
5.2.6. Cantidad de ganado faenado por especie según año. Período 1990-1994 134
5.2.7. Cantidad de ganado bovino faenado por categoría según año. Período 1990-1994 136
5.2.8. Cantidad de ganado ovino faenado por categoría según año. Período 1990-1994 137
5.2.9. Cantidad de ganado porcino faenado por categoría según año. Período 1990-1994 138
5.2.10. Cantidad de ganado faenado por especie según departamento. Año 1994 138

5.3. SILVICULTURA 139
5.3.1. Superficie forestada por año según forestador.Período 1992-1994 139
5.3.2. Cantidad de madera y productos forestales extraídos en jurisdicción provincial por año según especie y tipo. Período 1990-1994 139
5.3.3. Cantidad de madera y productos forestales extraídos en jurisdicción privada por año según especie y tipo. Período 1990-1994 140

5.4. MINERIA 141
5.4.1. Producción de minerales por año según tipo. Período 1990-1994 141
5.4.2. Producción de minerales metalíferos por año según tipo. Período 1990-1994 141

5.4.3. Producción de minerales no metalíferos por año según tipo. Período 1990-1994 141

5.4.4. Producción de rocas de aplicación por año según tipo. Período 1990-1994 142
5.4.5. Producción de minerales según departamento y tipo. Año 1994 142

5.5. INDUSTRIA MANUFACTURERA, COMERCIO Y SERVICIOS 143
5.5.1. Cantidad de locales censados por jurisdicción según sector de actividad. Julio 1994 143
5.5.2. Cantidad de locales censados de industria manufacturera, comercio y servicios por tamaño del local según sector de actividad. Julio 1994 145
5.5.3. Cantidad de locales censados de industria manufacturera por tamaño según rama de actividad. Julio 1994 146
5.5.4. Cantidad de locales censados de comercio y servicios por tamaño según rama de actividad. Julio 1994 147
5.5.5. Cantidad de puestos de trabajo ocupados en industria manufacturera, comercio y servicios por tamaño del local según sector de actividad. Julio 1994 148
5.5.6. Cantidad de puestos de trabajo ocupados en industria manufacturera por tamaño del local según rama de actividad. Julio 1994 149
5.5.7. Cantidad de puestos de trabajo ocupados en comercio y servicios por tamaño del local según rama de actividad. Julio 1994 150
5.5.8. Cantidad de asalariados en industria manufacturera, comercio y servicios por tamaño del local según sector de actividad. Julio 1994 151
5.5.9. Cantidad de asalariados en industria manufacturera, por tamaño del local según rama de actividad. Julio 1994 152
5.5.10. Cantidad de asalariados en comercio y servicios, por tamaño del local según rama de actividad. Julio 1994 153

5.6. ENERGIA 154
5.6.1. Producción de petróleo por año según jurisdicción. Período 1990-1994 154
5.6.2. Producción de gas por año según jurisdicción. Período 1990-1994 154
5.6.3. Reservas recuperables remanentes de petróleo por año según jurisdicción. Período 1990-1994 154
5.6.4. Reservas recuperables remanentes de gas por año según jurisdicción. Período 1990-1994 156
5.6.5. Volumen de petróleo procesado y de los subproductos obtenidos por año según tipo. Período 1990-1994 156
5.6.6. Venta al mercado de productos derivados del petróleo según tipo. Año 1994 156
5.6.7. Potencia instalada y energía eleéctrica generada en centrales de servicio público por tipo de central según año. Período 1990-1994 158
5.6.8. Potencia instalada y energía eléctrica generada según central de servicio público y tipo. Año 1994 159
5.6.9. Usuarios de energía eléctrica según departamento. Año 1994 161
5.6.10. Energía facturada por tipo de usuario según departamento. Año 1994 162
5.6.11. Gas entregado y cantidad de usuarios según tipo. Año 1994 163

5.7. CONSTRUCCION 164
5.7.1. Consumo de cemento potland por jurisdicción según año 1990-1994 164
5.7.2. Consumo por habitante de cemento potland por jurisdicción según año 1990-1994 164
5.7.3. Cantidad de permisos y m2 autorizados para construcciones nuevas por municipio según año. Período 1990-1994 166
5.7.4. Cantidad de permisos y m2 autorizados para ampliaciones por municipio según año. Período 1990-1994 167
5.7.5. Cantidad de permisos, viviendas y m2 autorizados para construcciones

nuevas según destino. Año 1994 168
5.7.6. Cantidad de permisos y m2 autorizados para ampliaciones según destino. Año 1994 169
5.7.7. Cantidad de viviendas iniciadas y m2 construídos por el Instituto Provincial de la Vivienda y Urbanismo de Neuquén según localidad y paraje. Año 1994 170

5.8. TRANSPORTE Y ALMACENAMIENTO 171
5.8.1. Cantidad de pasajes y cargas generales ingresados y egresados según año. Período 1992-1994. Aeropuertos y Aeródromos Provinciales 171
5.8.2. Cantidad de pasajeros y cargas generales ingresados y egresados según aeropuertos y aeródromos provinciales. Año 1994 171
5.8.3. Cantidad de pasajeros, piezas postales y cargas generales ingresados y egresados según año. Período 1990-1994. Aeropuerto Internacional de Neuquén 172
5.8.4. Cantidad de vehículos patentados y repatentados por clase según año. Año 1994 172
5.8.5. Cantidad de vehículos patentados y repatentados por clase según departamento. Año 1994 174
5.8.6. Existencia en frío de manzanas por variedad según mes. Año 1994 175
5.8.7. Existencia en frío de peras por variedad según mes. Año 1994 175

5.9. COMUNICACIONES 176
5.9.1. Cantidad de líneas telefónicas instaladas por año según central y cooperativa. Período 1990-1994 176
5.9.2. Cantidad de líneas telefónicas en funcionamiento según central y cooperativa. Año 1994 178
5.9.3. Cantidad de locutorios y líneas telefónicas en funcionamiento según central. Año 1994 179
5.9.4. Cantidad de emisoras de radiodifusión en amplitud modulada según localidad. Año 1994 179
5.9.5. Cantidad de emisoras de radiodifusión en frecuencia modulada según localidad. Año 1994 180
5.9.6. Cantidad de canales repetidores de televisión según localidad y paraje. Año 1994 183

5.10. INFRAESTRUCTURA 184
5.10.1. Cantidad de conexiones a la red de agua potable por año según localidad. Período 1991-1994 184
5.10.2. Cantidad de conexiones a la red cloacal por año según localidad. Período 1991-1994 185
5.10.3. Longitud de redes de distribución de gas natural según localidad. Año 1993 185

5.1. Agricultura

5.1.1. Producción de manzanas en la República Argentina y Provincia del Neuquén según año. Período 1990 - 1994

Año	República Argentina	Provincia del Neuquén	Participación de la Provincia en la producción total
	tn		%
1990	975.600	174.300	17,9
1991	1.067.500	180.315	16,9
1992	1.053.500	163.327	15,5
1993	951.200	167.658	17,6
1994	1.070.000 (1)	227.385	21,2

Nota: (1) Estimado por INDEC.
Fuente: INDEC - Anuario Estadístico de la República Argentina 1995.
Dirección Provincial de Estadística, Censos y Documentación.

5.1.2. Producción de peras en la República Argentina y Provincia del Neuquén según año. Período 1990 - 1994

Año	República Argentina	Provincia del Neuquén	Participación de la Provincia en la producción total
	tn		%
1990	236.100	21.760	9,2
1991	297.800	30.600	10,3
1992	302.800	52.166	17,2
1993	319.500	37.701	11,8
1994	365.000 (1)	47.383	13,0

Nota: (1) Estimado por INDEC.
Fuente: INDEC - Anuario Estadístico de la República Argentina 1995.
Dirección Provincial de Estadística, Censos y Documentación.

5.1.3. Producción de manzanas por año según variedad
Años 1993 - 1994

Variedad	Año 1993	Año 1994	Variación
	tn		%
Total	167.658	227.385	35,6
Red Delicious	81.213	84.963	4,6
Granny Smith	41.680	74.354	78,4
Otras	44.765	68.068	52,0

Fuente: Dirección Provincial de Estadística, Censos y Documentación.

5.1.4. Producción de peras por año según variedad
Años 1993 - 1994

Variedad	Año 1993	Año 1994	Variación
	tn		%
Total	37.701	47.383	25,7
William's	19.491	23.250	19,3
Packam's	11.390	14.719	29,2
Otras	6.820	9.414	38,0

Fuente: Dirección Provincial de Estadística, Censos y Documentación.

5.1.5. Cantidad de cajones empacados de manzanas y peras según año
Período 1990 - 1994

Año(1)	Manzanas	Variación (2)	Peras	Variación (2)
	cajones de 21 kg	%	cajones de 21 kg	%
1990	2.834.774		895.579	
1991	2.310.306	-18,5	1.097.205	22,5
1992	2.545.102	10,1	1.173.669	7,0
1993	1.864.677	-26,7	864.932	-26,3
1994	1.508.063	-19,1	1.195.425	38,2

Nota: (1) Año de cosecha.
(2) Variación porcentual respecto al año anterior.
Fuente: Dirección Provincial de Estadística, Censos y Documentación.

Gráfico Nº 20
Producción de manzanas y peras por año según variedad. Años 1993 - 1994

Manzanas

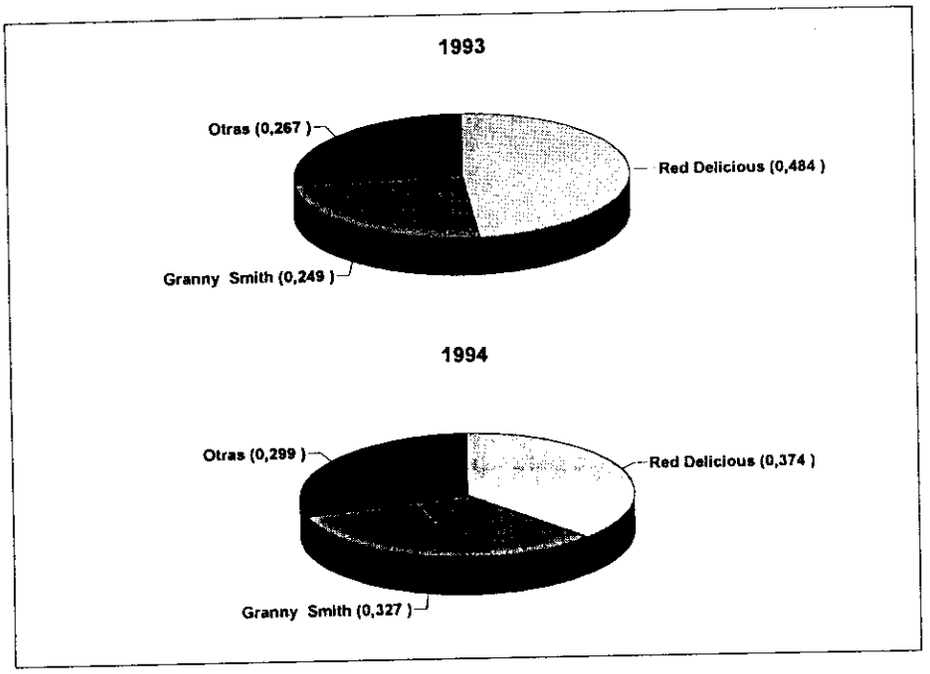

Peras

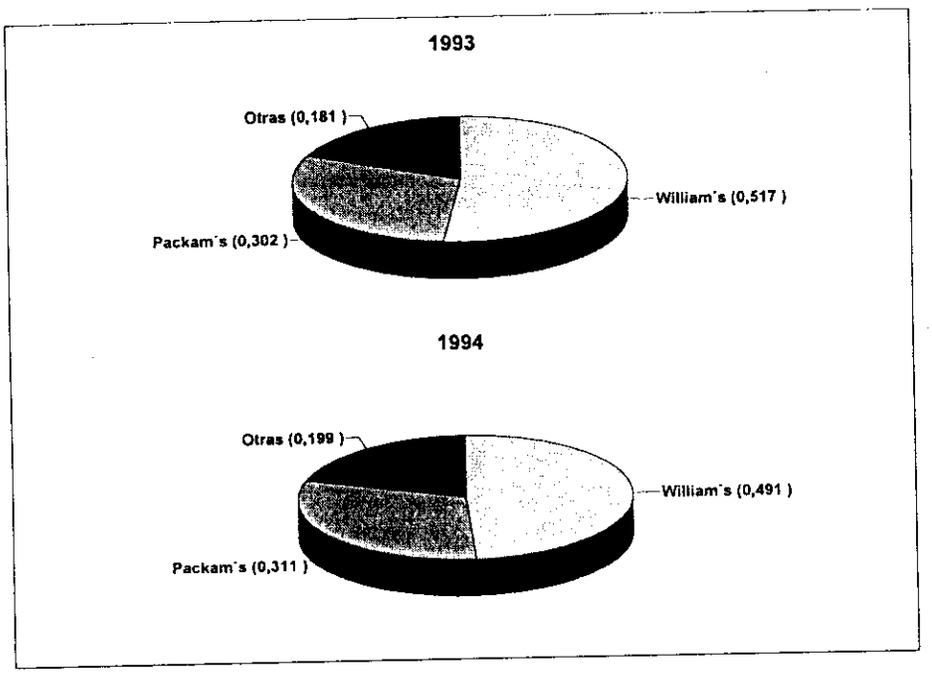

5.1.6. Cantidad de cajones empacados de manzanas por destino según variedad. Año 1994

Variedad	Total	%	Destino			
			Exportación	%	Mercado Interno	%
	cajones de 21 kg		cajones de 21 kg		cajones de 21 kg	
Total	1.508.063	100,0	1.315.715	87,2	192.348	12,8
Red Delicious	1.046.218	69,4	901.830	59,8	144.388	9,6
Granny Smith	358.484	23,8	322.707	21,4	35.777	2,4
Rome Beauty	13.713	0,9	11.909	0,8	1.804	0,1
Otras	89.648	5,9	79.269	5,2	10.379	0,7

Fuente: Dirección Provincial de Estadística, Censos y Documentación.

5.1.7. Cantidad de cajones empacados de peras por destino según variedad. Año 1994

Variedad	Total	%	Destino			
			Exportación	%	Mercado Interno	%
	cajones de 21 kg		cajones de 21 kg		cajones de 21 kg	
Total	1.195.425	100,0	1.030.963	86,2	164.462	13,8
William's	487.345	40,8	370.782	31,0	116.563	9,8
Packam's	516.681	43,2	471.011	39,4	45.670	3,8
B. D'anjou	172.167	14,4	172.167	14,4	(-)	(-)
W.Bartlett	13.596	1,1	12.549	1,0	1.047	0,1
Otras	5.636	0,5	4.454	0,4	1.182	0,1

Fuente: Dirección Provincial de Estadística, Censos y Documentación.

Gráfico Nº 21
Cantidad de cajones empacados de manzanas y peras por destino. Año 1994

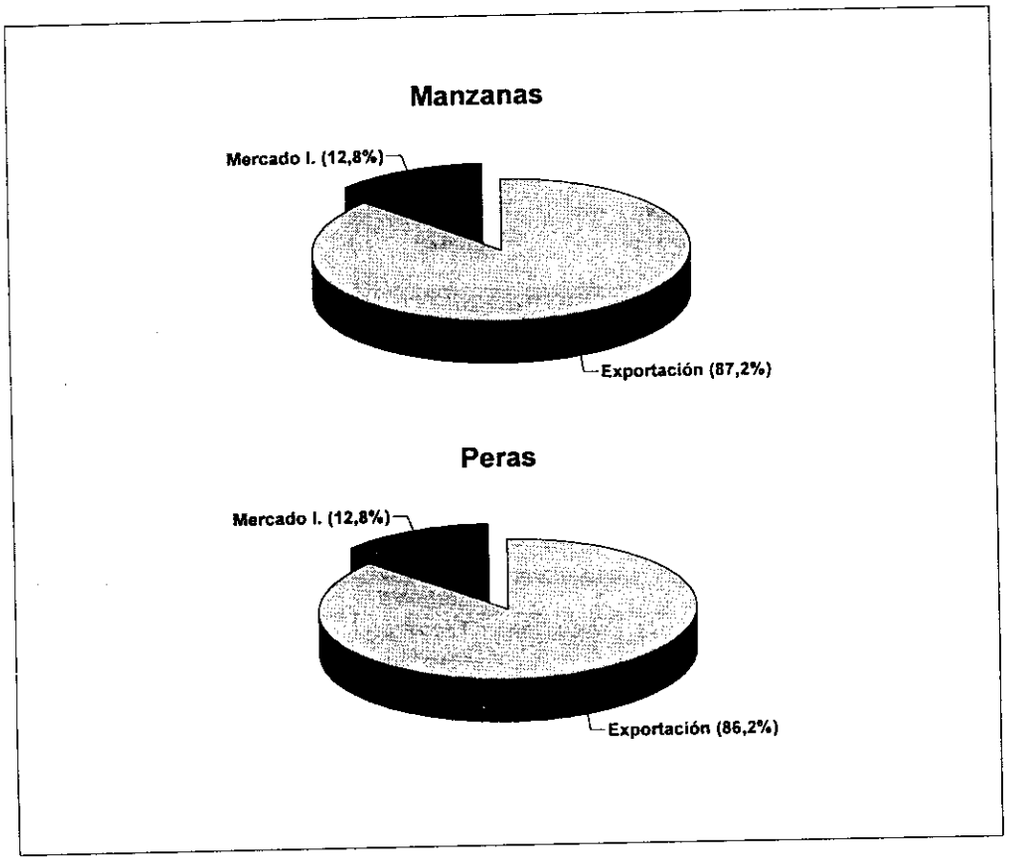

5.2. Ganadería

5.2.1. Cantidad de cabezas de ganado por especie según año Período 1992 - 1994

Año	Especie		
	Bovina	Ovina	Caprina
		cab	
1992	168.576	478.181	642.130
1993	148.174	449.918	736.025
1994	168.505	309.237	723.342

Fuente: INDEC. Encuesta Nacional Agropecuaria 1994. Dirección Provincial de Estadística, Censos y Documentación.

5.2.2. Cantidad de cabezas de ganado bovino por categoría según año Período 1992 - 1994

Año	Total	Categoría						
		Novillo y novillito	Vaca	Vaquillona	Ternera y ternero	Toro y torito	Buey y toruno	Sin discriminar
				cab				
1992	168.576	15.799	73.244	24.889	46.801	5.806	1.391	646
1993	148.174	14.431	59.491	13.811	19.906	3.129	719	36.687
1994	168.505	12.318	67.841	28.708	35.920	4.790	1.368	17.560

Fuente: INDEC. Encuesta Nacional Agropecuaria 1994. Dirección Provincial de Estadística, Censos y Documentación.

5.2.3. Cantidad de cabezas de ganado ovino por categoría según año Período 1992- 1994

Año	Total	Categoría						
		Cordero	Borrega	Borrego	Oveja	Capón	Carnero y carnerito	Sin discriminar
				cab				
1992	478.181	23.391	30.134	27.725	225.083	154.100	15.748	2.000
1993	449.918	9.554	35.019	15.507	203.489	54.051	11.082	121.216
1994	309.237	37.649	24.840	13.004	134.912	51.522	6.656	40.654

Fuente: INDEC. Encuesta Nacional Agropecuaria 1994. Dirección Provincial de Estadística, Censos y Documentación.

Gráfico Nº 22
Cantidad de cabezas de ganado por especie según año
Período 1992- 1994

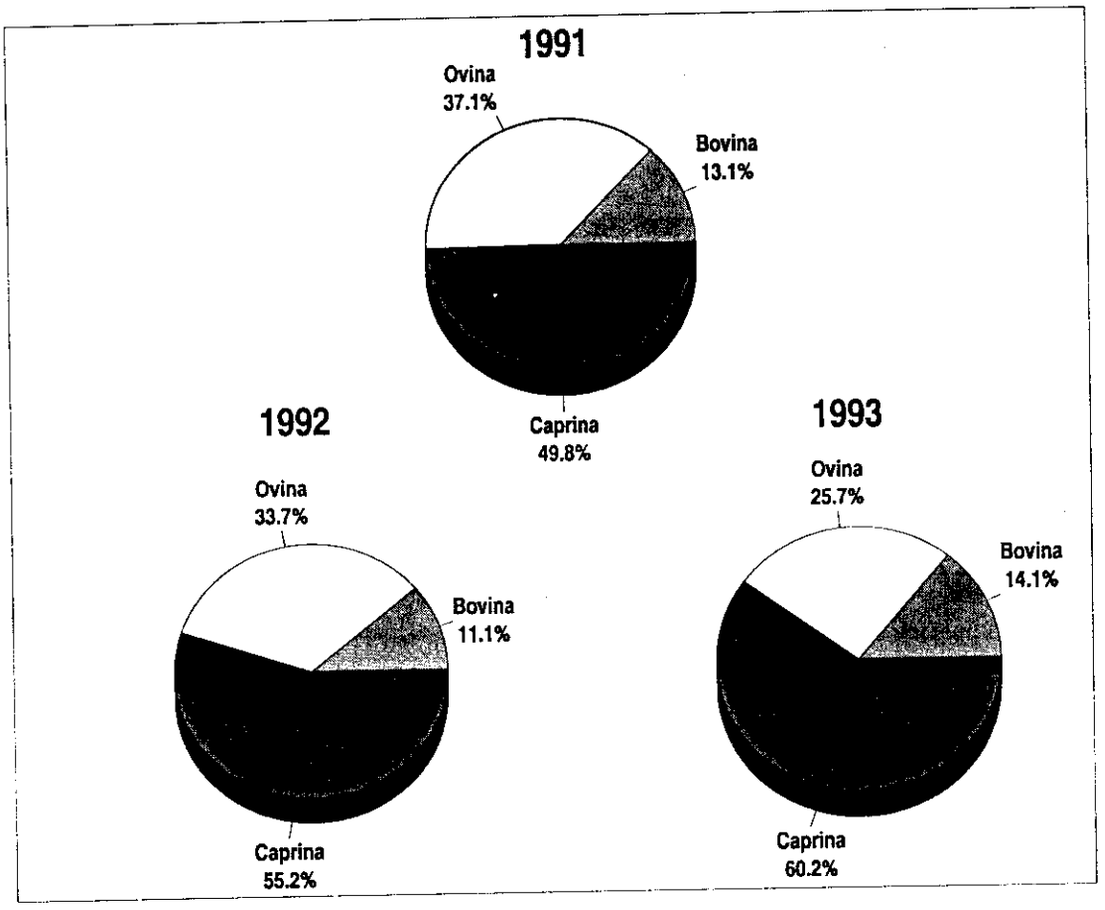

5.2.4. Cantidad de animales esquilados, producción, existencia y cantidad de lana vendida. Año 1994

	Animales esquilados	Producción	Existencia al 01/07/93	Ventas
	cab	kg	kg	kg
Total País	13.219.783	54.796.347	5.999.297	52.967.609
Total Región(1)	9.250.780	41.304.909	5.962.547	40.581.779
Neuquén	255.602	1.121.277	45.925	1.059.907

Nota: (1) Incluye Chubut, Neuquén, Río Negro, Santa Cruz y Tierra del Fuego.
Fuente: INDEC - Encuesta Nacional Agropecuaria 1994.

5.2.5. Cantidad de cabezas de ganado caprino por categoría según año Período 1992 - 1994

Año	Categoría						
	Total	Cabrita y cabrito	Cabrilla	Cabra	Capón	Macho cabrío	Sin discriminar
				cab			
1992	642.130	131.228	54.285	367.809	43.626	11.226	33.956
1993	736.025	23.389	77.564	350.332	28.552	11.074	245.114
1994	723.342	135.688	70.200	406.180	43.500	13.898	53.876

Fuente: INDEC. Encuesta Nacional Agropecuaria 1994. Dirección Provincial de Estadística, Censos y Documentación.

5.2.6. Cantidad de ganado faenado por especie según año Período 1990 - 1994

Año	Especie							
	Bovina		Ovina		Caprina		Porcina	
	res	kg	res	kg	res	kg	res	kg
1990	29.434	5.399.454	4.977	78.990	4.622	49.703	476	31.412
1991	34.138	6.192.964	4.736	68.552	3.374	39.899	359	31.218
1992	28.154	4.979.752	7.482	102.951	10.343	113.343	1.458	120.397
1993	23.583	4.290.992	7.479	133.408	8.606	96.131	1.022	85.094
1994	15.219	2.696.936	6.965	101.930	9.347	102.817	1.470	99.750

Fuente: Dirección Provincial de Estadística, Censos y Documentación.

Gráfico N° 23
Cantidad de ganado faenado por especie según año
Período 1990 - 1994

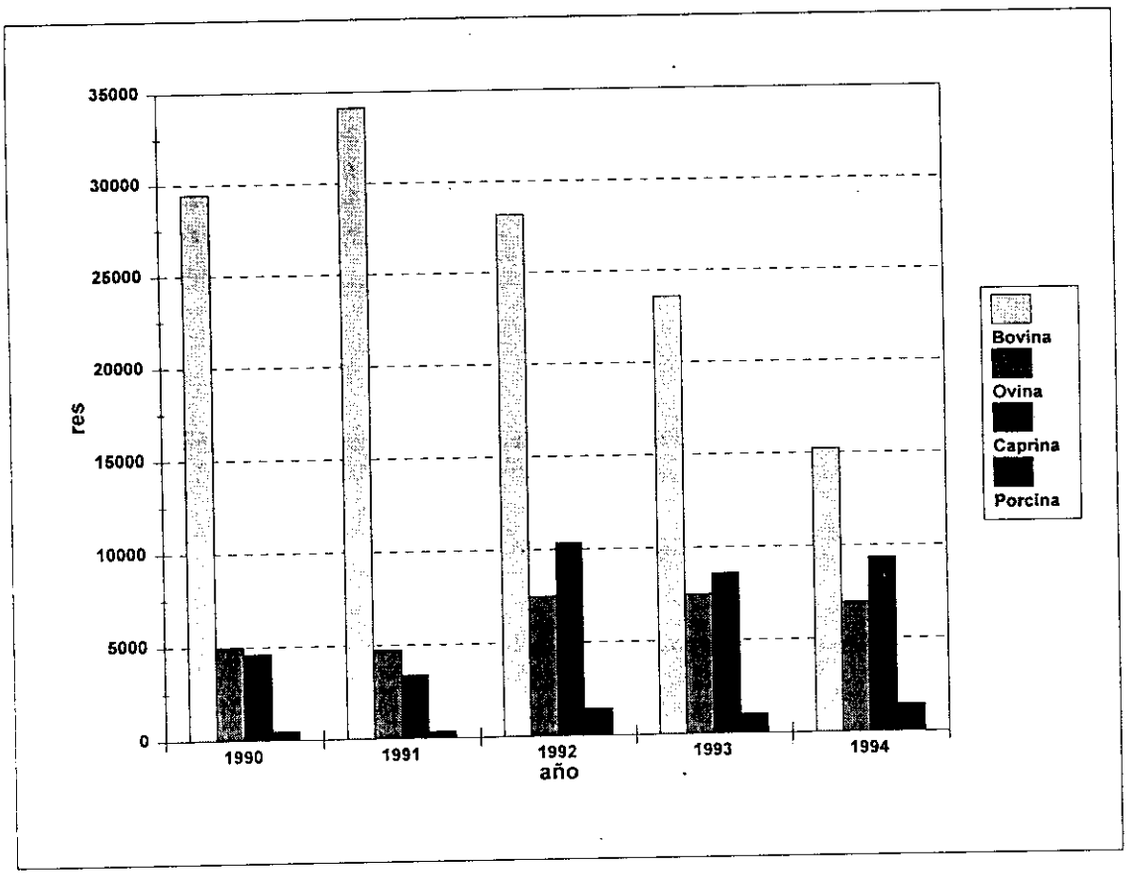

5.2.7. Cantidad de ganado bovino faenado por categoría según año
Período 1990 - 1994

Año	Categoría							
	Total		Novillo		Novillito		Vaca	
	res	kg	res	kg	res	kg	res	kg
1990	29.434	5.399.454	22.972	4.245.792	877	137.140	3.509	678.530
1991	34.138	6.192.964	27.087	4.913.131	284	44.063	3.819	738.846
1992	28.154	4.979.752	22.704	4.075.293	616	96.712	2.537	433.729
1993	23.583	4.290.992	16.471	3.001.504	75	11.878	4.903	946.023
1994	15.219	2.696.936	8.106	1.459.080	281	44.117	4.716	881.892

Año	Categoría							
	Vaquillona		Ternero		Ternera		Toro, Toruno y Buey	
	res	kg	res	kg	res	kg	res	kg
1990	1.759	277.151	173	16.947	9	1.105	135	42.789
1991	2.632	434.604	110	11.415	48	5.254	158	45.651
1992	2.123	316.327	168	15.792	49	5.046	137	36.953
1993	1.984	298.583	75	8.132	12	1.203	63	23.669
1994	1.795	267.455	87	8.178	163	17.115	71	19.099

Fuente: Dirección Provincial de Estadística, Censos y Documentación.

5.2.8. Cantidad de ganado ovino faenado por categoría según año
Período 1990 - 1994

Año	Categoría					
	Total		Capón		Carnero	
	res	kg	res	kg	res	kg
1990	4.977	78.990	2.515	46.998	(-)	(-)
1991	4.736	68.552	1.041	17.923	70	2.800
1992	7.482	102.951	815	14.871	14	252
1993	7.479	133.408	1.445	58.294	(-)	(-)
1994	6.965	101.930	2.449	46.810	28	504

Año	Categoría					
	Oveja		Borrego		Cordero	
	res	kg	res	kg	res	kg
1990	420	7.454	19	209	2.023	24.329
1991	692	13.444	(-)	(-)	2.933	34.385
1992	1.143	21.723	15	165	5.495	65.940
1993	471	8.979	(-)	(-)	5.563	66.135
1994	122	2.318	94	1.034	4.272	51.264

Fuente: Dirección Provincial de Estadística, Censos y Documentación.

5.2.9. Cantidad de ganado porcino faenado por categoría según año Período 1990 - 1994

Año	Categoría							
	Total		Cerdo		Capón		Cachorro y lechón	
	res	kg	res	kg	res	kg	res	kg
1990	476	31.412	217	25.996	50	2.749	209	2.667
1991	359	31.218	245	27.307	37	2.985	76	926
1992	1.458	120.397	895	112.625	10	800	553	6.972
1993	1.022	85.094	635	71.180	2	40	385	13.874
1994	1.470	99.750	720	90.000	(-)	(-)	750	9.750

Fuente: Dirección Provincial de Estadística, Censos y Documentación.

5.2.10. Cantidad de ganado faenado por especie según departamento. Año 1994

Departamento	Especie							
	Bovina		Ovina		Caprina		Porcina	
	res	kg	res	kg	res	kg	res	kg
Total	15.219	2.696.936	6.965	101.930	9.347	102.817	1.470	99.750
Confluencia	10.232	1.830.468	6.184	90.482	7.744	85.184	1.441	98.029
Loncopué	838	149.426	19	228	528	5.808	(-)	(-)
Los Lagos	331	54.304	160	2.208	(-)	(-)	(-)	(-)
Minas	139	23.596	77	1.386	88	968	(-)	(-)
Pehuenches	94	17.578	4	76	884	9.724	(-)	(-)
Picunches	370	69.470	(-)	(-)	9	99	(-)	(-)
Zapala	3.215	552.094	521	7.550	94	1.034	29	1.721

Fuente: Dirección Provincial de Estadística, Censos y Documentación.

5.3. Silvicultura

5.3.1. Superficie forestada por año según forestador Período 1992- 1994

Forestador	1992	1993	1994
		ha	
Total	2.357	3.729	4.200
Provincia	1.000	1.200	900
Corfone	1.057	2.029	3.000
Privados (1)	300	500	300

Nota: (1) Valores estimados.
Fuente: Subsecretaría de Producción Agraria, Dirección de Tecnología Agraria.

5.3.2. Cantidad de madera y productos forestales extraídos en jurisdicción provincial por año según especie y tipo. Período 1990 - 1994

Especie/Tipo	u.de m.	1990	1991	1992	1993	1994
Rollizos	m3	488	135	3.753	4.906	272
Alamo	m3	(-)	(-)	637	2.685	83
Araucaria	m3	153	(-)	(-)	30	59
Ciprés	m3	(-)	(-)	79	200	130
Coihue	m3	(-)	(-)	920	(-)	(-)
Lenga	m3	335	135	553	(-)	(-)
Pino	m3	(-)	(-)	84	1.441	(-)
Raulí	m3	(-)	(-)	789	(-)	(-)
Roble pellín	m3	(-)	(-)	491	450	(-)
Sauce colorado	m3	(-)	(-)	200	100	(-)
Caña	u/mil	333	228	717	398	123
Leña	tn	3.553	4.238	1.627	2.389	2.906
Piñón	kg	92.593	111.925	(-)	(-)	(-)
Poste	u	120	7.259	1.740	105	932
Varilla y otros	u	70	4.300	1.710	210	4.008

Fuente: Subsecretaría de Producción Agraria, Dirección de Tecnología Agraria.

5.3.3. Cantidad de madera y productos forestales extraídos en jurisdicción privada por año según especie y tipo. Período 1990 - 1994

Especie/Tipo	u. de m.	1990	1991	1992	1993	1994
Rollizos	m3	8.058	21.665	13.246	8.850	29.036
Alamo	m3	(-)	18.031	10.052	7.222	22.966
Araucaria	m3	650	700	(-)	(-)	302
Ciprés	m3	1.972	770	333	642	2.526
Coihue	m3	2.436	645	1.367	411	762
Lenga	m3	2.700	800	25	165	940
Pino	m3	(-)	689	533	(-)	695
Radal	m3	20	5	(-)	(-)	1
Raulí	m3	(-)	(-)	462	(-)	549
Roble pellín	m3	(-)	(-)	201	265	(-)
Sauce colorado	m3	280	25	273	145	193
Varias	m3	(-)	(-)	(-)	(-)	103
Caña	u/mil	717	608	536	324	320
Leña	tn	3.872	5.636	2.072	5.373	7.421
Piñón	kg	2.580	1.900	(-)	(-)	(-)
Poste	u	750	1.750	1.120	1.332	3.639
Puntales	u	130	(-)	(-)	(-)	(-)
Varilla y otros	u	3.000	1.250	470	90	4.420

Fuente: Subsecretaria de Producción Agraria, Dirección de Tecnología Agraria.

5.4. Minería

5.4.1. Producción de minerales por año según tipo Período 1990 - 1994

Tipo	Año				
	1990	1991	1992	1993	1994
			tn		
Total	527.823	735.336	817.293	995.178	1.308.436
Minerales metalíferos	9.472	4.219	5.958	3.267	7.420
Minerales no metalíferos	121.734	229.829	164.246	184.176	190.887
Rocas de aplicación	396.617	501.288	647.089	807.735	1.110.129

Fuente: Dirección Provincial de Minería.

5.4.2. Producción de minerales metalíferos por año según tipo Período 1990 - 1994

Tipo	Año				
	1990	1991	1992	1993	1994
			tn		
Total	9.472	4.219	5.958	3.267	7.420
Cobre	322	(-)	(-)	(-)	(-)
Hierro	9.150	4.219	5.958	3.267	7.420

Fuente: Dirección Provincial de Minería.

5.4.3. Producción de minerales no metalíferos por año según tipo Período 1990 - 1994

Tipo	Año				
	1990	1991	1992	1993	1994
			tn		
Total	121.734	229.829	164.246	184.176	190.887
Arcilla	75.216	187.816	134.902	159.171	143.151
Asfaltita	52	470	310	(-)	121
Baritina	18.357	11.884	8.741	6.478	12.264
Bentonita	24.997	28.019	18.975	15.593	26.867
Celestina	3.112	1.289	1.050	2.934	8.484
Sal de roca	(-)	351	268	(-)	(-)

Fuente: Dirección Provincial de Minería.

5.4.4. Producción de rocas de aplicación por año según tipo Período 1990 - 1994

Tipo	Año 1990	1991	1992	1993	1994
			tn		
Total	396.617	501.288	647.089	807.735	1.110.129
Aridos	163.282	198.648	271.215	565.262	779.343
Caliza	165.250	299.827	341.881	228.259	271.293
Material volcánico (1)	59.733	504	22.641	7.282	50.391
Piedra laja y ornamental	792	2.309	2.046	1.575	1.220
Yeso	7.560	(-)	9.306	5.357	7.882

Nota: (1) Material volcánico incluye toba y puzzolana.

Fuente: Dirección Provincial de Minería.

5.4.5. Producción de minerales según departamento y tipo Año 1994

Departamento	Mineral	1994
		tn
Total		1.308.436
Catan Lil	Piedra laja	531
Confluencia	Aridos	106.346
	Arcilla	48.959
Lacar	Aridos	23.012
Loncopué	Baritina	400
Minas	Baritina	4.477
Ñorquín	Baritina	7.387
	Celestina	8.484
	Hierro	7.420
Picunches	Aridos	1.066
	Caliza	97.865
	Piedra laja	230
	Yeso	7.882
Picún Leufú	Aridos	4.913
Pehuenches	Aridos	3.602
	Asfaltitas	121
Zapala	Aridos	52.749
	Arcilla	94.192
	Bentonita	26.867
	Caliza	173.428
	M. Volcánico	50.391
	Piedra laja	459
Municipalidades (1)	Aridos	42.285
Dirección Pcial. de Vialidad(1)	Aridos	545.370

Nota: (1) No se obtuvo información de estos organismos discriminada por departamento.

Fuente: Dirección Provincial de Minería.

5.5. Industria manufacturera, comercio y servicios

5.5.1. Cantidad de locales censados por jurisdicción según sector de actividad. Julio 1994

Sector de actividad	País	Neuquén
Total	1.087.108	13.323
Industria manufacturera	96.377	910
Comercio	520.276	6.133
Servicio	414.884	5.466
Unidades auxiliares	17.104	171
Sin clasificar actividad	7.645	41
Sectores especiales (1)	30.822	602

Nota: Resultados provisionales.

(1) Incluye los sectores de Electricidad, Gas y Agua; Comunicaciones, Financiero, Obras Sociales y Medicina Prepaga; Extracción de Petróleo y Gas como así también las grandes empresas de Transporte y Construcción

Fuente: Censo Nacional Económico 1994.
Dirección Provincial de Estadística, Censos y Documentación.

Gráfico Nº 24
Cantidad de locales censados por jurisdicción según sector de actividad
Julio 1994

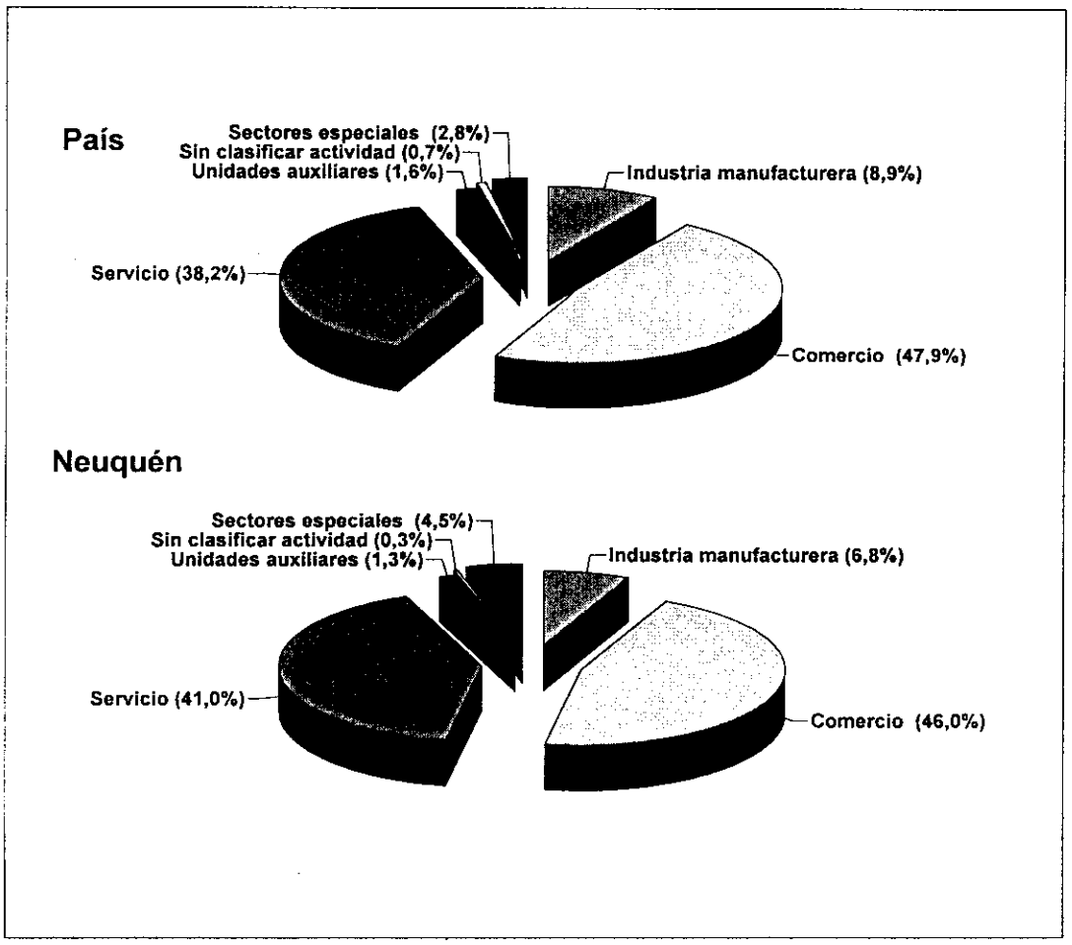

5.5.2. Cantidad de locales censados de industria manufacturera, comercio y servicios por tamaño del local según sector de actividad. Julio 1994

Sector de actividad	Total	Hasta 1 ocupado	2 a 5 ocupados	6 a 10 ocupados	11 a 25 ocupados
Total (1)	12.713	5.847	5.793	569	320
Industria manufacturera(2)	902	301	443	78	51
Comercio y Servicios	11.599	5.481	5.283	476	257
Unidades auxiliares	171	56	59	11	6
Sin clasificar actividad	41	9	8	4	6

Sector de actividad	26 a 40 ocupados	41 a 50 ocupados	Más de 50 ocupados	Sin clasificar por tamaño
Total (1)	59	30	54	41
Industria manufacturera(2)	10	4	15	(-)
Comercio y Servicios	41	21	32	8
Unidades auxiliares	6	1	1	31
Sin clasificar actividad	2	4	6	2

Nota: Resultados provisionales.

(1) Excluidos los sectores de Electricidad, Gas y Agua; Comunicaciones,Financiero, Obras Sociales y Medicina Prepaga; Extracción de Petróleo y Gas como así también las grandes empresas de Transporte y Construcción.

(2) No se incluye la información de 8 locales industriales considerados en el cuadro 5.5.1, cuyo ingreso y procesamiento aún no fue concluido.

Fuente: Censo Nacional Económico 1994. Dirección Provincial de Estadística, Censos y Documentación.

5.5.3. Cantidad de locales censados de industria manufacturera por tamaño según rama de actividad. Julio 1994

Rama de actividad	Total	Hasta 1 ocupado	2 a 5 ocupados	6 a 10 ocupados
Industria manufacturera (1)	902	301	443	78
Alimentos, bebidas y tabaco	281	44	178	36
Carne, pescado, frutas, legumbres, hortalizas, aceites y grasas, productos lácteos	42	10	25	2
Otros productos alimenticios	202	21	136	30
Bebidas y tabaco	37	13	17	4
Productos textiles, prendas de vestir, calzado y otros artículos de cuero	42	16	18	4
Madera, papel e imprenta	157	51	76	14
Productos químicos, del caucho y plásticos y derivados del petróleo	21	4	8	2
Productos de minerales no metálicos	72	17	37	7
Fabricación de metales y productos elaborados de metal	176	83	71	10
Fabricación de equipos de transporte, partes y repuestos	16	3	9	2
Fabricación de maquinarias y equipos, y otras industrias	137	83	46	3

Rama de actividad	11 a 25 ocupados	26 a 40 ocupados	41 a 50 ocupados	Más de 50 ocupados
Industria manufacturera (1)	51	10	4	15
Alimentos, bebidas y tabaco	17	2	(-)	4
Carne, pescado, frutas, legumbres, hortalizas, aceites y grasas, productos lácteos	1	1	(-)	3
Otros productos alimenticios	15	(-)	(-)	
Bebidas y tabaco	1	1	(-)	1
Productos textiles, prendas de vestir, calzado y otros artículos de cuero	1	(-)	1	2
Madera, papel e imprenta	10	3	1	2
Productos químicos, del caucho y plásticos y derivados del petróleo	4	1	(-)	2
Productos de minerales no metálicos	6	(-)	1	4
Fabricación de metales y productos elaborados de metal	11	(-)	(-)	1
Fabricación de equipos de transporte, partes y repuestos	1	(-)	1	(-)
Fabricación de maquinarias y equipos, y otras industrias	1	(-)	(-)	(-)

Nota: Resultados provisionales.

(1) No se incluye la información de 8 locales industriales considerados en el cuadro 5.5.1, cuyo ingreso y procesamiento aún no fue concluido.

Fuente: Censo Nacional Económico 1994. Dirección de Estadística, Censos y Documentación.

5.5.4. Cantidad de locales censados de comercio y servicios por tamaño según rama de actividad. Julio 1994

Rama de actividad	Total	Hasta 1 ocupado	2 a 5 ocupados	6 a 10 ocupados	11 a 25 ocupados
Comercio y Servicios (1)	11.599	5.481	5.283	476	257
Comercio	6.133	2.492	3.261	229	120
Hoteles y restaurantes	702	147	428	82	35
Otros servicios	4.764	2.842	1.594	165	102
Reparación de automotores y de enseres domésticos	1.156	789	344	15	7
Actividades auxiliares del transporte	77	26	46	2	2
Actividades inmobiliarias, empresariales y de alquiler	1.128	591	467	35	18
Enseñanza y salud	1.256	876	273	45	32
Otras actividades de servicios comunitarios, sociales y personales	1.147	560	464	68	43

Rama de actividad	26 a 40 ocupados	41 a 50 ocupados	Más de 50 ocupados	Sin clasificar por tamaño
Comercio y Servicios (1)	41	21	32	8
Comercio	14	9	8	(-)
Hoteles y restaurantes	4	(-)	2	4
Otros servicios	23	12	22	4
Reparación de automotores y de enseres domésticos	1	(-)	(-)	(-)
Actividades auxiliares del transporte	(-)	(-)	1	(-)
Actividades inmobiliarias, empresariales y de alquiler	4	4	6	3
Enseñanza y salud	13	6	11	(-)
Otras actividades de servicios comunitarios, sociales y personales	5	2	4	1

Nota: Resultados provisionales.

(1) Excluidos los sectores de Electricidad, Gas y Agua; Comunicaciones, Financiero, Obras Sociales y Medicina Prepaga; Extracción de Petróleo y Gas como así también las grandes empresas de Transporte y Construcción.

Fuente: Censo Nacional Económico 1994. Dirección Provincial de Estadística, Censos y Documentación.

5.5.5. Cantidad de puestos de trabajo ocupados en industria manufacturera, comercio y servicios por tamaño del local según sector de actividad. Julio 1994

Sector de actividad	Total	Hasta 1 ocupado	2 a 5 ocupados	6 a 10 ocupados
Total (1)	41.133	5.796	15.394	4.288
Industria manufacturera(2)	5.633	301	1.285	585
Comercio y Servicios	33.408	5.456	13.916	3.586
Unidades auxiliares	732	37	168	86
Sin clasificar actividad	1.360	2	25	31

Sector de actividad	11 a 25 ocupados	26 a 40 ocupados	41 a 50 ocupados	Más de 50 ocupados
Total (1)	4.904	1.931	1.363	7.457
Industria manufacturera (2)	775	329	171	2.187
Comercio y Servicios	3.925	1.325	954	4.246
Unidades auxiliares	108	204	50	79
Sin clasificar actividad	96	73	188	945

Nota: Resultados provisionales.

(1)Excluidos los sectores de Electricidad, Gas y Agua; Comunicaciones, Financiero, Obras Sociales y Medicina Prepaga; Extracción de Petróleo y Gas como así también las grandes empresas de Transporte y Construcción.

(2) No se incluye en este cuadro la información de 163 puestos de trabajo ocupados en la industria, cuyo ingreso y procesamiento aún no fue concluido.

Fuente: Censo Nacional Económico 1994. Dirección Provincial de Estadística, Censos y Documentación.

5.5.6. Cantidad de puestos de trabajo ocupados en industria manufacturera, por tamaño del local según rama de actividad. Julio 1994

Rama de actividad	Total	Hasta 1 ocupado	2 a 5 ocupados	6 a 10 ocupado
Industria manufacturera (1)	5.633	301	1.285	585
Alimentos, bebidas y tabaco	1.618	44	558	263
Carne, pescado, frutas, legumbres, hortalizas, aceites y grasas, productos lácteos	457	10	82	14
Otros productos alimenticios	880	21	424	220
Bebidas y tabaco	281	13	52	29
Productos textiles, prendas de vestir, calzado y otros artículos de cuero	306	16	54	30
Madera, papel e imprenta	845	51	209	106
Productos químicos, del caucho y plásticos y derivados del petróleo	668	4	26	13
Productos de minerales no metálicos	1.131	16	99	56
Fabricación de metales y productos elaborados de metal	576	85	178	82
Fabricación de equipos de transporte, partes y repuestos	109	3	26	15
Fabricación de maquinarias y equipos, y otras industrias	380	82	135	20

Rama de actividad	11 a 25 ocupado	26 a 40 ocupados	41 a 50 ocupados	Más de 50 ocupados
Industria manufacturera (1)	775	329	171	2.187
Alimentos, bebidas y tabaco	247	73	(-)	433
Carne, pescado, frutas, legumbres, hortalizas, aceites y grasas, productos lácteos	17	33	(-)	301
Otros productos alimenticios	215	(-)	(-)	(-)
Bebidas y tabaco	15	40	(-)	132
Productos textiles, prendas de vestir, calzado y otros artículos de cuero	16	(-)	45	145
Madera, papel e imprenta	158	91	43	187
Productos químicos, del caucho y plásticos y derivados del petróleo	72	38	(-)	515
Productos de minerales no metálicos	83	(-)	41	836
Fabricación de metales y productos elaborados de metal	160	(-)	(-)	71
Fabricación de equipos de transporte, partes y repuestos	23	(-)	42	(-)
Fabricación de maquinarias y equipos, y otras industrias	16	127	(-)	(-)

Nota: Resultados provisionales.

Nota: (1) No se incluye la información de 163 puestos de trabajos ocupados en industria, cuyo ingreso y procesamiento aún no fue concluido.

Fuente: Censo Nacional Económico 1994. Dirección Provincial de Estadística, Censos y Documentación.

5.5.7. Cantidad de puestos de trabajo ocupados en comercio y servicios por tamaño del local según rama de actividad. Julio 1994

Rama de actividad	Total	Hasta 1 ocupado	2 a 5 ocupados	6 a 10 ocupados
Comercio y Servicios (1)	33.408	5.456	13.916	3.586
Comercio	16.259	2.478	8.323	1.739
Hoteles y restaurantes	2.956	143	1.299	628
Otros servicios	14.193	2.835	4.294	1.219
Reparación de automotores y de enseres domésticos	1.861	787	817	110
Actividades auxiliares del transporte	263	26	140	12
Actividades inmobiliarias, empresariales y de alquiler	3.384	590	1.246	252
Enseñanza y salud	4.498	875	734	337
Otras actividades de servicios comunitarios, sociales y personales	4.187	557	1.357	508

Rama de actividad	11 a 25 ocupados	26 a 40 ocupados	41 a 50 ocupados	Más de 50 ocupados
Comercio y Servicios (1)	3.925	1.325	954	4.246
Comercio	1.906	430	405	978
Hoteles y restaurantes	534	145	(-)	207
Otros servicios	1.485	750	549	3.061
Reparación de automotores y de enseres domésticos	112	35	(-)	(-)
Actividades auxiliares del transporte	28	(-)	(-)	57
Actividades inmobiliarias, empresariales y de alquiler	259	128	191	718
Enseñanza y salud	473	431	268	1.380
Otras actividades de servicios comunitarios, sociales y personales	613	156	90	906

Nota: Resultados provisionales.

(1) Excluidos los sectores de Electricidad, Gas y Agua; Comunicaciones, Financiero, Obras Sociales y Medicina Prepaga; Extracción de Petróleo y Gas como así también las grandes empresas de Transporte y Construcción.

Fuente: Censo Nacional Económico 1994. Dirección Provincial de Estadística, Censos y Documentación.

5.5.8. Cantidad de asalariados en industria manufacturera, comercio y servicios por tamaño del local según sector de actividad. Julio 1994

Sector de actividad	Total	Hasta 1 ocupado	2 a 5 ocupados	6 a 10 ocupados
Total (1)	21.921	189	4.337	2.998
Industria manufacturera(2)	4.088	6	394	381
Comercio y Servicios	15.867	164	3.789	2.532
Unidades auxiliares	767	19	123	70
Sin clasificar actividad	1.199	(-)	31	15

Sector de actividad	11 a 25 ocupados	26 a 40 ocupados	41 a 50 ocupados	Más de 50 ocupados
Total (1)	4.013	1.862	1.346	7.176
Industria manufacturera (2)	640	319	166	2.182
Comercio y Servicios	3.179	1.196	927	4.080
Unidades auxiliares	107	277	92	79
Sin clasificar actividad	87	70	161	835

Nota: Resultados provisionales.

(1) Excluidos los sectores de Electricidad, Gas y Agua; Comunicaciones, Financiero, Obras Sociales y Medicina Prepaga; Extracción de Petróleo y Gas como así también las grandes empresas de Transporte y Construcción.

(2) No se incluye en este cuadro la información de 163 puestos de trabajo ocupados en la industria, cuyo ingreso y procesamiento aún no fue concluido.

5.5.9. Cantidad de asalariados en industria manufacturera, por tamaño del local según rama de actividad. Julio 1994

Rama de actividad	Total	Hasta 1 ocupado	2 a 5 ocupados	6 a 10 ocupados
Industria manufacturera(1)	4.088	6	394	381
Alimentos, bebidas y tabaco	1.059	3	181	169
Carne, pescado, frutas, legumbres, hortalizas, aceites y grasas, productos lácteos	402	3	43	10
Otros productos alimenticios	430	(-)	117	138
Bebidas y tabaco	227	(-)	21	21
Productos textiles, prendas de vestir, calzado y otros artículos de cuero	210	(-)	8	13
Madera, papel e imprenta	594	(-)	72	66
Productos químicos, del caucho y plásticos y derivados del petróleo	646	(-)	12	11
Productos de minerales no metálicos	1.005	1	19	33
Fabricación de metales y productos elaborados de metal	313	2	47	64
Fabricación de equipos de transporte, partes y repuestos	81	(-)	8	11
Fabricación de maquinarias y equipos, y otras industrias	180	(-)	47	14

Rama de actividad	11 a 25 ocupados	26 a 40 ocupados	41 a 50 ocupados	Más de 50 ocupados
Industria manufacturera (1)	640	319	166	2.182
Alimentos, bebidas y tabaco	203	73	(-)	430
Carne, pescado, frutas, legumbres, hortalizas, aceites y grasas, productos lácteos	14	33	(-)	299
Otros productos alimenticios	175	(-)	(-)	(-)
Bebidas y tabaco	14	40	(-)	131
Productos textiles, prendas de vestir, calzado y otros artículos de cuero	(-)	(-)	44	145
Madera, papel e imprenta	140	89	40	187
Productos químicos, del caucho y plásticos y derivados del petróleo	70	38	(-)	515
Productos de minerales no metálicos	75	(-)	41	836
Fabricación de metales y productos elaborados de metal	131	(-)	(-)	69
Fabricación de equipos de transporte, partes y repuestos	21	(-)	41	(-)
Fabricación de maquinarias y equipos, y otras industrias	(-)	119	(-)	(-)

Nota: Resultados provisionales.

(1) No se incluye en este cuadro la información de 163 puestos de trabajo ocupados en la industria, cuyo ingreso y procesamiento aún no fue concluido.

Fuente: Censo Nacional Económico 1994. Dirección Provincial de Estadística, Censos y Documentación.

5.5.10. Cantidad de asalariados en comercio y servicios por tamaño del local según rama de actividad. Julio 1994

Rama de actividad	Total	Hasta 1 ocupado	2 a 5 ocupados	6 a 10 ocupados
Comercio y Servicios (1)	15.867	164	3.789	2.532
Comercio	7.170	85	2.176	1.392
Hoteles y restaurantes	1.663	3	375	457
Otros servicios	7.034	76	1.238	683
Reparación de automotores y de enseres domésticos	389	7	163	81
Actividades auxiliares del transporte	125	1	57	3
Actividades inmobiliarias, empresariales y de alquiler	1.869	10	436	186
Enseñanza y salud	2.754	5	266	194
Otras actividades de servicios comunitarios, sociales y personales	1.897	53	316	219

Rama de actividad	11 a 25 ocupados	26 a 40 ocupados	41 a 50 ocupados
Comercio y Servicios (1)	3.179	1.196	927
Comercio	1.754	410	390
Hoteles y restaurantes	484	137	(-)
Otros servicios	941	649	537
Reparación de automotores y de enseres domésticos	104	34	(-)
Actividades auxiliares del transporte	22	(-)	(-)
Actividades inmobiliarias, empresariales y de alquiler	213	123	191
Enseñanza y salud	376	403	256
Otras actividades de servicios comunitarios, sociales y personales	226	89	90

Nota: Resultados provisionales.

(1) Excluidos los sectores de Electricidad, Gas y Agua; Comunicaciones, Financiero, Obras Sociales y Medicina Prepaga; Extracción de Petróleo y Gas como así también las grandes empresas de Transporte y Construcción.

Fuente: Censo Nacional Económico 1994. Dirección Provincial de Estadística, Censos y Documentación.

5.6. Energía

5.6.1. Producción de petróleo por año según jurisdicción Período 1990 - 1994

Jurisdicción	Año				
	1990	1991	1992	1993	1994
	miles de m3				
Neuquén	5.973	7.040	9.782	11.885	15.358
Cuenca Neuquina	9.444	10.130	13.662	16.029	19.024
País	28.060	28.621	32.246	34.466	38.733 (1)

Nota: (1) Resultados provisionales.
Fuente: INDEC - Anuario Estadístico de la República Argentina 1995.
Dirección Provincial de Hidrocarburos.

5.6.2. Producción de gas por año según jurisdicción Período 1990 - 1994

Jurisdicción	Año				
	1990	1991	1992	1993	1994
	millones de m3				
Neuquén	10.962	13.305	13.038	13.329	14.520
Cuenca Neuquina	12.644	13.358	13.886	14.923	16.307
País	23.018	24.643	25.043	26.668	27.697 (1)

Nota: (1) Resultados provisionales.
Fuente: INDEC - Anuario Estadístico de la República Argentina 1995.
Dirección Provincial de Hidrocarburos.

5.6.3. Reservas recuperables remanentes de petróleo por año según jurisdicción. Período 1990 - 1994

Jurisdicción	Año				
	1990	1991	1992	1993	1994
	miles de m3				
Neuquén	74.994	82.913	98.253	110.936	112.238
Cuenca Neuquina	100.227	108.516	125.196	141.040	146.767
País	249.608	267.618	320.747	352.441	358.140 (1)

Nota: (1) Resultados provisionales.
Fuente: INDEC - Anuario Estadístico de la República Argentina 1995.
Dirección Provincial de Hidrocarburos.

Gráfico Nº 25
Producción de petróleo y gas por año según jurisdicción
Período 1990 - 1994

Petróleo

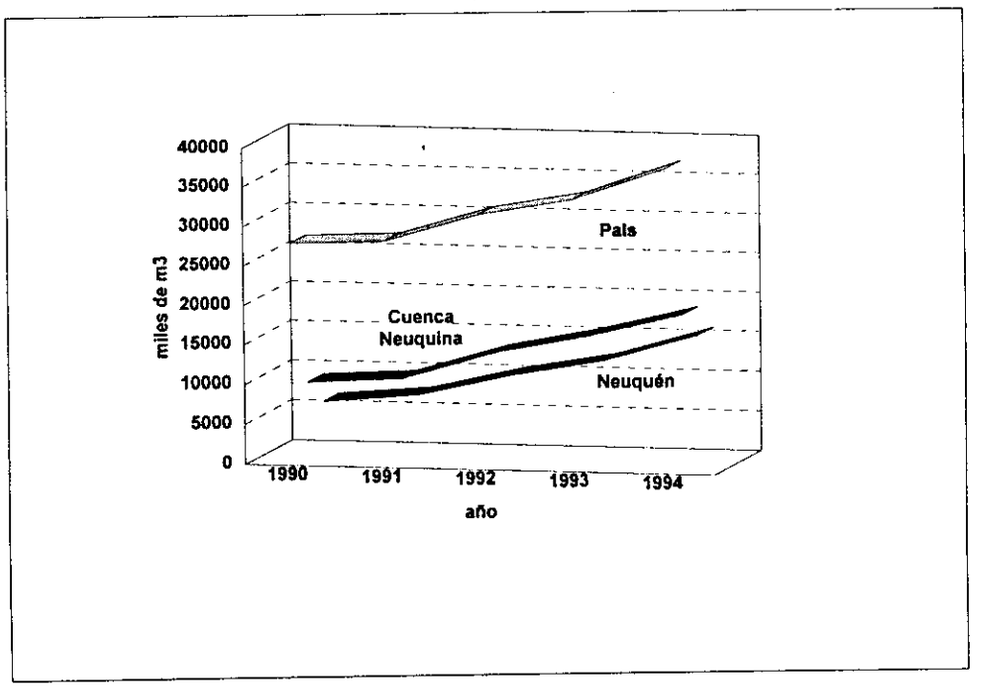

Gas

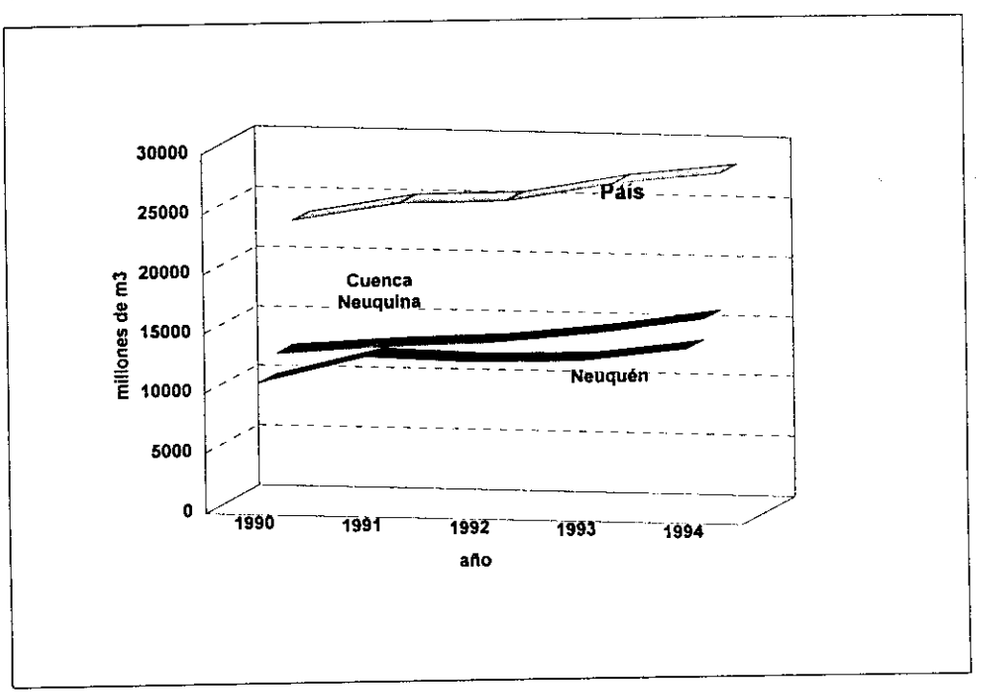

5.6.4. Reservas recuperables remanentes de gas por año según jurisdicción. Período 1990 - 1994

Jurisdicción	Año				
	1990	1991	1992	1993	1994
	millones de m3				
Neuquén	301.531	313.076	308.253	302.486	282.011
Cuenca Neuquina	321.184	344.179	321.089	313.781	294.708
Pais	579.056	592.869	540.429	516.662	535.528 (1)

Nota: (1) Resultados provisionales.
Fuente: INDEC - Anuario Estadístico de la República Argentina 1995 .
Dirección Provincial de Hidrocarburos.

5.6.5. Volúmen de petróleo procesado y de los subproductos obtenidos por año según tipo. Período 1990 - 1994

Producto	Año				
	1990	1991	1992	1993	1994
	m3				
Petróleo procesado	986.900	1.003.060	(.)	1.157.800	1.132.445
Combustible para retropropulsión	57.881	54.801	64.710	57.733	63.222
Nafta normal	100.743	90.115	91.132	84.350	92.834
Nafta super	91.716	95.817	104.341	106.011	114.284
Nafta ultra SP	(-)	(-)	7.427	11.996	16.907
Kerosene	35.387	22.236	28.658	25.236	16.634
Gas oil	284.603	304.835	363.591	409.963	347.481
Fuel oil	5.745	4.920	50.351	47.870	66.508 (1)

Nota: (1) Expresado en toneladas.
Fuente: Dirección Provincial de Estadística Censos y Documentación.

5.6.6. Venta al mercado de productos derivados del petróleo según tipo. Año 1994

Producto	U.M.	1994
Aeronafta	m3	185
Nafta común	m3	54.408
Nafta especial	m3	67.161
Kerosene	m3	6.032
Combustible JET	m3	1.586
Gas oil	m3	149.710
Fuel oil	tn	1.200
Lubricantes	m3	5.352
GNC	m3	2.677.000

Fuente: Secretaría de Energía de la Nación.

Gráfico Nº 26
Reservas recuperables remanentes de petróleo y gas por año según jurisdicción - Período 1990 - 1994

Petróleo

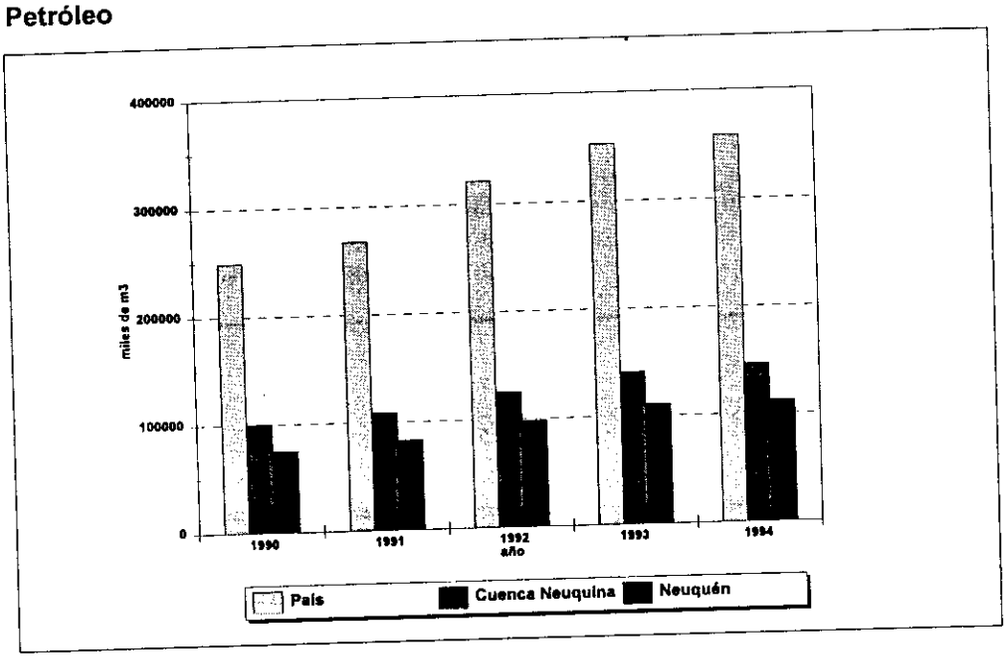

Gas

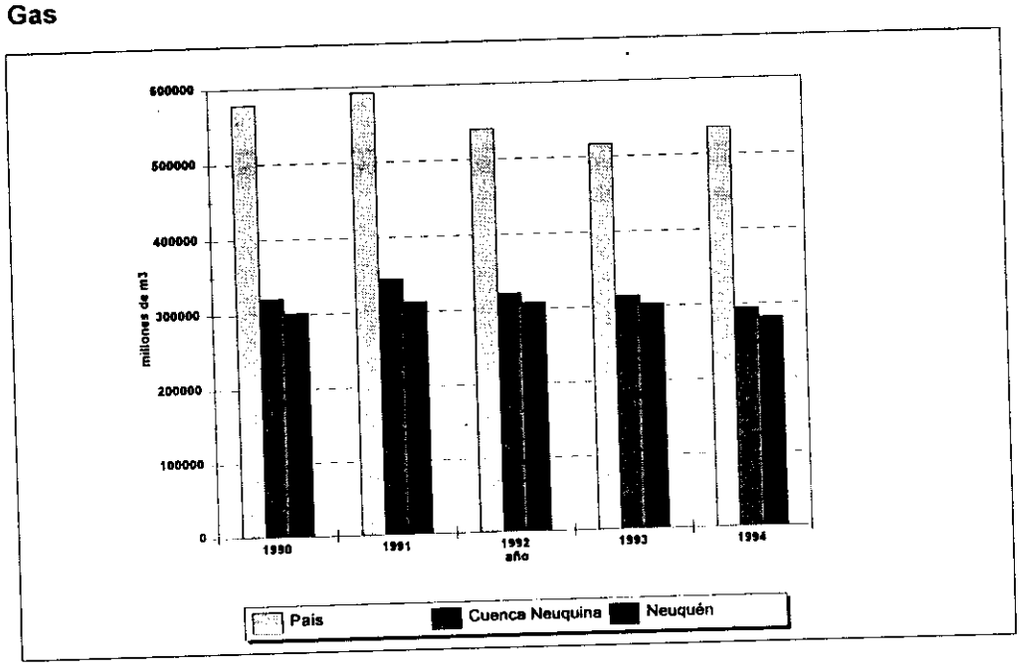

5.6.7. Potencia instalada y energía eléctrica generada en centrales de servicio público por tipo de central según año. Período 1990 - 1994

Año	Total		Diesel		Hidro (1)	
	P.I.	E.G.	P.I.	E.G.	P.I.	E.G.
	KW	MWh	KW	MWh	KW	MWh
1990	1.668.154	2.900.748	8.740	6.154	1.611.314	2.597.781
1991	1.667.737	3.974.564	8.340	7.117	1.611.297	3.665.491
1992	1.672.096	4.168.987	12.612	7.980	1.611.384	3.828.678
1993	2.357.049	6.866.944	12.204	8.644	2.136.045	6.217.360
1994	2.892.812	10.073.447	11.302	11.375	2.135.910	7.902.344

Año	Turbinas a vapor		Turbinas a gas		Geotermia	
	P.I.	E.G.	P.I.	E.G.	P.I.	E.G.
	KW	MWh	KW	MWh	KW	MWh
1990	30.000	191.550	17.500	105.000	600	263
1991	30.000	212.696	17.500	87.500	600	1.760
1992	30.000	209.716	17.500	122.334	600	279
1993	30.000	206.124	178.200	434.816	600	(-)
1994	30.000	146.481	715.000	2.013.247	600	(-)

Nota: (1) Se consideró el 50% de los aprovechamientos compartidos con la Provincia de Río Negro.
Fuente: Dirección Provincial de Estadística Censos y Documentación.

5.6.8. Potencia instalada y energía eléctrica generada según central de servicio público y tipo. Año 1994

Central	Tipo	1994	
		P.I.	E.G.
		Kw	MWh
Total		2.892.812	10.073.447
Agua del Cajón	Turb. a gas	228.000	884.100
Alicurá (1)	Hidro	500.000	1.243.350
Alto Valle	Vapor	30.000	146.481
Alto Valle	Turb. a gas	67.000	296.247
Aluminé	Hidro	360	930
Aluminé	Diesel	670	1.947
Andacollo	Diesel	300	27
Arroyito (1)	Hidro	60.000	389.500
Buta Ranquil	Diesel	625	997
Butaco	Hidro	290	575
Copahue	Geotérmica	600	(-)
Chorriaca	Diesel	104	59
Chos Malal	Diesel	1.100	113
El Chocón (1)	Hidro	600.000	1.704.850
El Manzano	Hidro	120	500
Filo Morado	Turb. a gas	45.000	203.200
Las Coloradas	Diesel	360	460
Las Ovejas	Diesel	120	2
Loma de la Lata	Turb. a gas	375.000	629.700
Los Miches	Diesel	52	46
Liuco	Hidro	70	3
Piedra del Aguila(1)	Hidro	525.000	2.912.100
Planicie Banderita	Hidro	450.000	1.650.400
San Martín de los Andes	Diesel	4.243	22
Santo Tomás	Diesel	180	154
Santo Tomás	Hidro	70	136
Tricao Malal	Diesel	156	281
Varvarco	Diesel	86	19
Villa Pehuenia	Diesel	218	197
Villa La Angostura	Diesel	2.775	6.741
Villa Traful	Diesel	313	310

Nota: (1) Se consideró el 50% de los aprovechamientos compartidos con la Provincia de Río Negro.

Fuente: Dirección Provincial de Estadística Censos y Documentación.

Gráfico Nº 27
Energía eléctrica generada en centrales de servicio público por tipo de central según año. Período 1990 - 1994

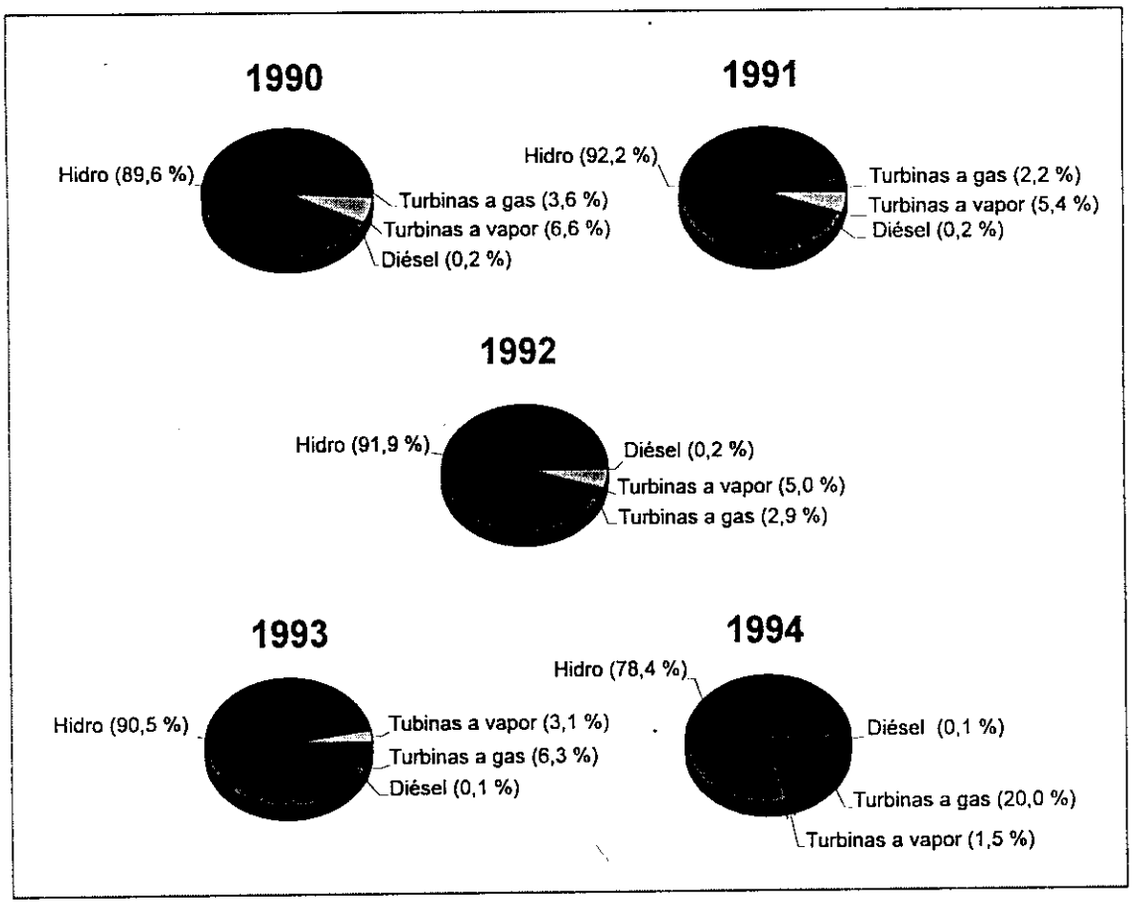

5.6.9. Usuarios de energía eléctrica según departamento. Año 1994

Departamento	1994
Total	113.065
Aluminé	1.323
Añelo	1.200
Catan Lil	160
Collón Curá	1.075
Confluencia	79.644
Chos Malal	3.292
Huiliches	1.915
Lacar	5.831
Loncopué	1.073
Los Lagos	1.596
Minas	1.283
Ñorquin	835
Pehuenches	2.403
Picún Leufú	1.169
Picunches	1.441
Zapala	8.825

Fuente:Dirección Provincial de Estadistica Censos y Documentación.

5.6.10. Energía facturada por tipo de usuario según departamento Año 1994

Departamento	Total	Residencial	Comercial	Industrial
		KWh		
Total (1)	710.620.835	190.535.863	47.518.039	20.708.481
Aluminé	2.874.406	1.586.563	451.020	25.751
Añelo	4.070.676	1.869.360	570.786	81.027
Catan Lil	484.656	206.975	57.272	2.108
Collón Curá	29.619.310	1.544.262	855.876	122.047
Confluencia	452.587.377	139.523.391	29.139.371	15.877.327
Chos Malal	17.758.931	4.958.403	1.128.566	169.545
Huiliches	6.897.844	2.874.762	890.839	143.323
Lacar	19.903.744	9.116.488	5.310.812	424.796
Loncopué	2.720.665	1.739.130	278.212	41.567
Los Lagos	5.906.228	3.266.788	1.122.625	232.165
Minas	8.921.354	2.302.897	356.557	22.826
Ñorquin	3.906.655	1.592.866	414.799	14.788
Pehuenches	97.002.935	4.227.220	3.458.936	198.230
Picún Leufú	2.381.138	1.360.814	241.987	20.803
Picunches	3.568.590	2.032.729	373.862	43.026
Zapala	52.016.326	12.333.215	2.866.519	3.289.152

Departamento	Riego Agrícola	Alumbrado Público	Oficial	Grandes Consumidores
		KWh		
Total (1)	1.887.593	31.869.466	23.796.508	394.304.885
Aluminé	93.264	244.741	471.251	1.816
Añelo	45.428	302.246	588.622	613.207
Catan Lil	4.510	32.171	181.620	(-)
Collón Curá	309	283.906	281.727	26.531.183
Confluencia	1.360.042	22.531.817	10.730.537	233.424.892
Chos Malal	9.305	755.422	1.128.429	9.609.261
Huiliches	119.280	788.372	732.160	1.349.108
Lacar	66.724	1.204.695	1.101.425	2.678.804
Loncopué	55.167	174.599	431.990	(-)
Los Lagos	(-)	304.846	647.202	332.602
Minas	78.731	299.556	657.351	5.203.436
Ñorquin	22.366	179.032	538.920	1.143.884
Pehuenches	(-)	625.655	754.393	87.738.501
Picún Leufú	16.855	193.299	546.956	424
Picunches	15.508	296.027	383.906	423.532
Zapala	104	3.653.082	4.620.019	25.254.235

Nota: (1) Durante 1994 fueron transferidos los usuarios de las empresas YPF e Hidronor al EPEN. Cabe aclarar que estas empresas no brindaban anteriormente información sobre consumo de energía eléctrica.

Fuente: Dirección Provincial de Estadística, Censos y Documentación.

5.6.11. Gas entregado y cantidad de usuarios según tipo
Año 1994

Tipo de Usuario (1)	Gas entregado	Usuarios
	miles de m3	
Total	472.959	83.703
Residencial	200.719	77.177
Servicio general P	60.598	6.511
Servicios grandes usuarios ID	35.167	4
Servicios grandes usuarios FD	110.271	4
Servicios grandes usuarios FT	17.624	1
Servicios a subdistribuidores	10.967	1
GNC	2.677	1
Servicios grandes usuarios IT	9.633	3
Por cuenta de terceros	25.303	1

Nota: (1) Residencial: Servicio con medidor individual separado para usos domésticos no comerciales.
General P: Servicio para usos no domésticos en donde el cliente no tiene una cantidad contractual mínima.
Gran usuario ID: Servicio para un cliente que no utiliza el gas para usos domésticos y que no es una estación GNC ni un Subdistribuidor y con contrato de servicio por una cantidad mínima anual de 3.000.000m3.
Gran usuario FD: Servicio para un cliente que no utiliza el gas para usos domésticos y que no es una estación GNC, ni un Subdistribuidor y con un contrato de servicio de gas por una cantidad mínima diaria de 10.000 m3.
Gran usuario FT: Servicio que presta una Distribuidora a un cliente que no utiliza el gas para usos domésticos, que no es una estación GNC ni un Subdistribuidor y con contrato que incluya una cantidad mínima diaria de 10.000 m3.
GNC: Servicio a expendedora de gas natural comprimido para su uso como combustible para automotores.
Gran usuario IT: Servicio disponible para cualquier cliente de la Distribuidora con conexión directa al Sistema de Transporte.

Fuente: Enargas

5.7. Construcción

5.7.1. Consumo de cemento portland por jurisdicción según año Período 1990 -1994

Año	País	Provincia
	tn	
1990	3.399.832	185.089
1991	4.317.346	125.383
1992	5.026.186	136.094
1993	5.601.122	123.363
1994	6.296.845	147.890

Nota: Excluido el consumo de las propias fábricas y despacho de exportación.

Fuente: Asociación de Fabricantes de Cemento Portland.

5.7.2. Consumo por habitante de cemento portland por jurisdicción según año Período 1990 - 1994

Año	País	Provincia
	kg	
1990	105	488
1991	132	322
1992	152	332
1993	167	290
1994	184	334

Fuente: Asociación de Fabricantes de Cemento Portland.

Gráfico Nº 28
Consumo por habitante de cemento portland por jurisdicción según año
Período 1990 - 1994

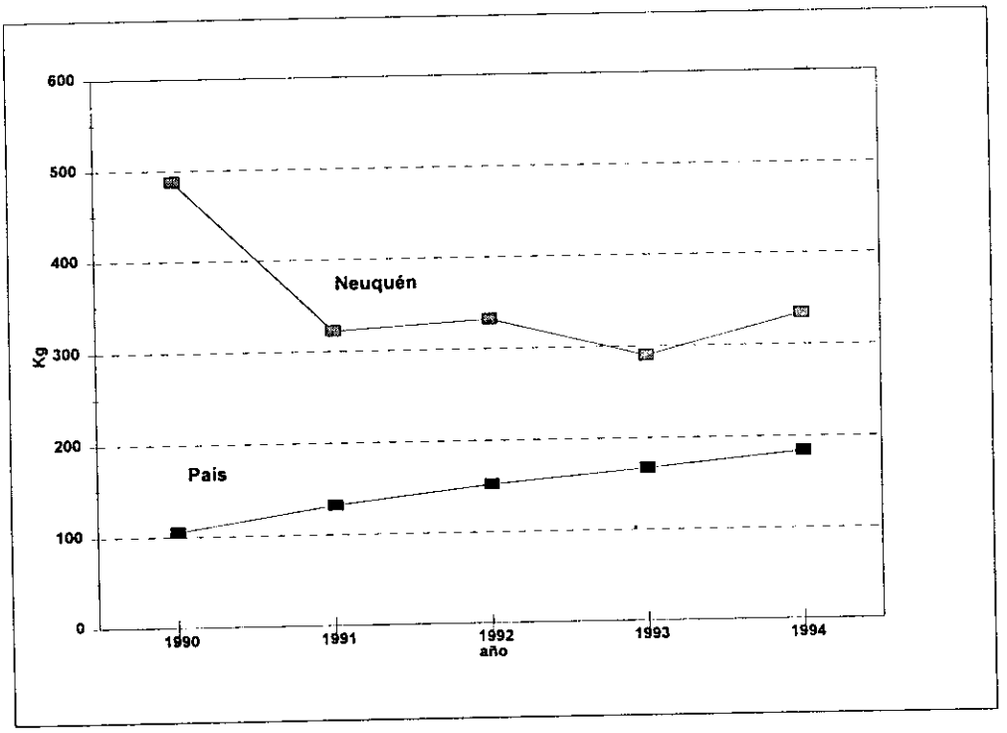

5.7.3. Cantidad de permisos y m2 autorizados para construcciones nuevas por municipio según año. Período 1990 - 1994

Año	Centenario		Cutral Có		Neuquén		Plottier	
	Permisos	m2	Permisos	m2	Permisos	m2	Permisos	m2
1990	1	177	20	1.553	114	27.969	19	1.435
1991	(.)	(.)	15	1.506	264	76.905	20	2.605
1992	(.)	(.)	35	6.969	374	113.691	16	2.219
1993	7	869	62	10.662	350	143.018	23	3.713
1994	2	242	57	9.618	330	152.347	26	4.402

Año	S.M. de los Andes		San P. del Chañar		Zapala	
	Permisos	m2	Permisos	m2	Permisos	m2
1990	71	12.192	(.)	(.)	16	4.512
1991	51	8.868	(.)	(.)	24	2.827
1992	87	19.980	(.)	(.)	38	4.358
1993	129	23.497	(.)	(.)	23	3.154
1994	126	19.267	3	2.560	73	9.485

Fuente: Dirección Provincial de Estadística, Censos y Documentación según información suministrada por los Municipios correspondientes.

5.7.4. Cantidad de permisos y m2 autorizados para ampliaciones por municipio según año Período 1990 - 1994

Año	Centenario		Cutral Có		Neuquén		Plottier	
	Permisos	m2	Permisos	m2	Permisos	m2	Permisos	m2
1990	1	78	(.)	(.)	150	11.199	1	81
1991	(.)	(.)	2	234	173	25.484	3	255
1992	(.)	(.)	6	341	257	37.138	9	1.118
1993	8	1.151	6	522	220	28.602	4	443
1994	24	5.294	5	143	206	32.497	46	4.906

Año	S.M. de los Andes		Senillosa		Zapala	
	Permisos	m2	Permisos	m2	Permisos	m2
1990	19	1.258	(.)	(.)	(.)	(.)
1991	45	3.941	(.)	(.)	(.)	(.)
1992	47	5.597	(.)	(.)	30	6.574
1993	85	8.113	(.)	(.)	7	2.574
1994	109	11.578	17	2.145	(-)	(-)

Fuente: Dirección Provincial de Estadística, Censos y Documentación según información suministrada por los Municipios correspondientes.

5.7.5. Cantidad de permisos, viviendas y metros cuadrados autorizados para construcciones nuevas según destino. Año 1994

Destino de obra	Permisos	Viviendas	Superficie cubierta		
			Total	Uso Residencial	Uso no Residencial
				m2	
Total	617	2.236	197.921	147.179	50.742
Univivienda sin locales	292	292	35.032	35.032	(-)
Univivienda con locales	66	66	12.945	8515	4.430
Multivivienda sin locales	96	1.737	94.442	94.442	(-)
Multivivienda con locales	18	138	11.835	8.913	2.922
Industria y Talleres	8	(-)	3.784	(-)	3.784
Almacenaje y galpones sin destino	11	(-)	4.921	(-)	4.921
Administración, banca y finanzas	1	(-)	57	(-)	57
Comercio	93	3	18.166	277	17.889
Educación	3	(-)	829	(-)	829
Salud	2	(-)	302	(-)	302
Transporte	(-)	(-)	(-)	(-)	(-)
Hotelería y alojamiento	3	(-)	2.136	(-)	2.136
Cultura, espectáculo	(-)	(-)	(-)	(-)	(-)
Recreación, deportes	2	(-)	2.835	(-)	2.835
Arquitectura funeraria	2	(-)	217	(-)	217
Gastronomía	(-)	(-)	(-)	(-)	(-)
Otros destinos	20	(-)	10.420	(-)	10.420

Fuente: Dirección Provincial de Estadística, Censos y Documentación.

5.7.6. Cantidad de permisos y metros cuadrados autorizados para ampliaciones según destino. Año 1994

Destino de obra	Permisos	Superficie cubierta		
		Total	Uso Residencial	Uso no Residencial
		m2		
Total	407	56.563	37.499	19.064
Univivienda sin locales	169	15.391	15.391	(-)
Univivienda con locales	59	9.522	5.660	3.862
Multivivienda sin locales	47	7.079	7.079	(-)
Multivivienda con locales	15	8.104	6.674	1.430
Industria y Talleres	3	334	(-)	334
Almacenaje y galpones sin destino	10	1.288	(-)	1.288
Administración, banca y finanzas	2	768	176	592
Comercio	75	7.039	480	6.559
Educación	5	464	(-)	464
Salud	4	583	192	391
Transporte	(-)	(-)	(-)	(-)
Hotelería y alojamiento	3	2.792	1.847	945
Cultura, espectáculo	(-)	(-)	(-)	(-)
Recreación, deporte	1	481	(-)	481
Arquitectura	(-)	(-)	(-)	(-)
Gastronomía	4	769	(-)	769
Otros destinos	10	1.949	(-)	1.949

Fuente: Dirección Provincial de Estadística, Censos y Documentación.

5.7.7. Cantidad de viviendas iniciadas y m2 construídos por el Instituto Provincial de Vivienda y Urbanismo de Neuquén (IPVUN) según localidad y paraje. Año 1994

Localidad / Paraje	Viviendas	m2
Total	1.202	57.586
Añelo	5	243
Atreuco	6	320
Bajada del Agrio	3	186
Barrancas	17	814
Buta Ranquil	16	785
Carri lil	8	371
Chapua	10	630
Chorriaca	5	292
Chos Malal	126	5.324
Curi Leuvú	3	203
Cutral Có	176	7.969
El Sauce	16	696
La Salada	10	435
Las Coloradas	5	250
Las Lajas	20	978
Loncopué	25	1.053
Los Miches	13	566
Manzano Amargo	10	435
Neuquén	114	5.574
Paimún	7	560
Picún Leufú	5	243
Pilo Lil	6	271
Plottier	263	12.280
Rincón de los Sauces	100	5.160
Ruca Choroy	14	619
San Martín de los Andes	17	568
San Patricio del Chañar	52	2.600
Santo Domingo	1	29
Sauzal Bonito	5	246
Taquimilán	4	262
Tricao Malal	5	306
Villa del Puente Picún Leufú	4	174
Villa Traful	11	940
Zapala	120	6.204

Fuente:Dirección Provincial de Estadística Censos y Documentación.

5.8. Transporte y Almacenamiento

5.8.1. Cantidad de pasajeros y cargas generales ingresados y egresados según año. Período 1992 - 1994 Aeropuertos y Aeródromos Provinciales

Año	Pasajeros		Cargas	
	Ingresados	Egresados	Ingresadas	Egresadas
			kg	
1992 (1)	146.438	149.655	1.152.598	332.626
1993 (1)	146.392	148.039	1.030.420	250.210
1994 (2)	181.118	186.236	939.145	199.551

Nota: (1) Corresponde a los aeropuertos de Neuquén y Chapelco y a los aeródromos de Loncopué, Zapala y Chos Malal.
(2) Corresponde a los aeropuertos de Neuquén y Chapelco y a los aeródromos de Loncopué, Zapala, Chos Malal, Cutral Có y Rincón de los Sauces.

Fuente: Aeropuerto Internacional de Neuquén Juan D. Perón. Dirección Provincial de Transporte. Dirección Provincial de Estadística, Censos y Documentación.

5.8.2. Cantidad de pasajeros y cargas generales ingresados y egresados según aeropuertos y aeródromos provinciales. Año 1994

Aeropuerto y Aeródromos	Pasajeros		Cargas	
	Ingresados	Egresados	Ingresadas	Egresadas
			Kg	
Total	181.118	186.236	939.145	199.551
Chapelco	15.732	16.135	19.228	6.595
Chos Malal	2.312	2.681	974	608
Cutral Có	9.758	11.120	(-)	(-)
Loncopué	1.005	923	720	(-)
Neuquén	127.397	130.026	918.193	192.331
Rincón de los Sauces	24.670	25.164	(-)	(-)
Zapala	244	187	30	17

Fuente: Aeropuerto Internacional de Neuquén Juan D. Perón. Dirección Provincial de Transporte. Dirección Provincial de Estadística, Censos y Documentación.

5.8.3. Cantidad de pasajeros, piezas postales y cargas generales ingresados y egresados según año. Período 1990 - 1994 Aeropuerto Internacional de Neuquén

Año	Pasajeros		Piezas Postales		Cargas	
	Ingresados	Egresados	Ingresadas	Egresadas	Ingresadas	Egresadas
			kg			
1990	95.947	99.224	147.258	.75.148	781.243	321.996
1991	92.154	93.210	113.602	178.219	1.265.841	276.341
1992	116.431	118.615	121.857	60.884	1.125.119	313.408
1993	112.214	114.239	115.605	57.148	996.207	235.625
1994	127.397	130.026	42.724	13.655	918.193	192.331

Fuente: Aeropuerto Internacional de Neuquén Juan D. Perón. Dirección Provincial de Transporte. Dirección Provincial de Estadística, Censos y Documentación.

5.8.4. Cantidad de vehículos patentados y repatentados por clase según año Período 1990 - 1994

Año	Total	Automóviles particulares y de alquiler	Transporte de carga	Transporte de pasajeros	Acoplados y semiacoplados	Motocicletas y motonetas
1990	46.101	29.415	12.456	392	1.212	2.626
1991	52.161	34.784	12.677	463	1.159	3.078
1992	75.585	46.123	22.019	795	1.624	5.024
1993	78.640	51.262	19.508	762	1.538	5.570
1994 (1)	85.858	56.583	20.553	827	1.674	6.221

Nota: (1) No incluye los municipios de: Villa Traful, Bajada del Agrio, Zapala y Mariano Moreno.
Fuente: Dirección Provincial de Estadística, Censos y Documentación.

Gráfico Nº 29
Cantidad de vehículos patentados y repatentados por año
Período 1990 - 1994

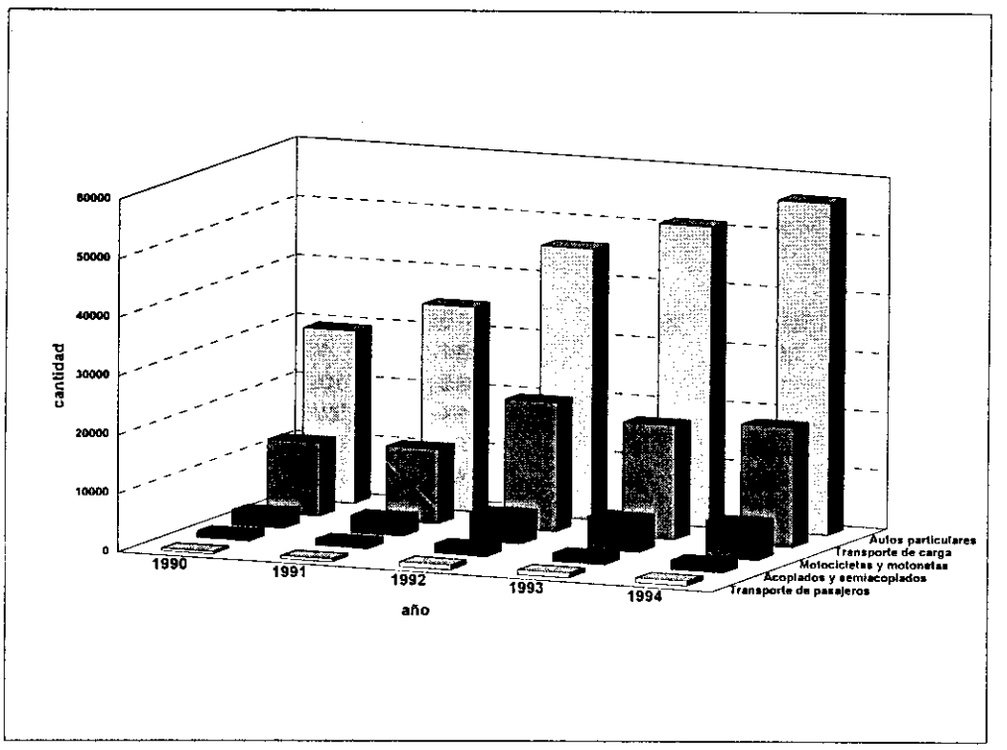

5.8.5. Cantidad de vehículos patentados y repatentados por clase según departamento Año 1994

Departamento	Total	Automóviles particulares y de alquiler	Transporte de carga	Transporte de pasajeros	Acoplados y semiacoplados	Motocicletas y motonetas
Total (1)	85.858	56.583	20.553	827	1.674	6.221
Aluminé	159	93	62	(-)	(-)	4
Añelo	424	255	104	1	51	13
Catan Lil	100	45	52	(-)	1	2
Collón Curá	918	594	261	27	22	14
Confluencia	76.061	50.560	17.416	704	1.459	5.922
Chos Malal	1.022	625	341	4	32	20
Huiliches	1.024	632	345	15	9	23
Lacar	3.718	2.308	1.134	62	41	173
Loncopué	241	136	98	2	3	2
Los Lagos	682	530	143	4	2	3
Minas	197	75	117	3	(-)	2
Ñorquin	95	71	24	(-)	(-)	(-)
Pehuenches	389	160	211	4	9	5
Picún Leufú	154	83	59	1	8	3
Picunches	674	416	186	(-)	37	35
Zapala	(...)	(...)	(...)	(...)	(...)	(...)

Nota: (1) No incluye los municipios de Villa Traful, Bajada del Agrio, Zapala y Mariano Moreno.

Fuente: Dirección Provincial de Estadística, Censos y Documentación.

5.8.6. Existencia en frío de manzanas por variedad según mes. Año 1994

Mes	Total	Variedad			
		Red Delicious	Granny Smith	Rome Beauty	Otras
		cajones de 21 kg			
Enero	2.163	2.103	26	(-)	34
Febrero	36.898	14.376	(-)	(-)	22.522
Marzo	1.624.402	1.396.672	47.077	4.000	176.653
Abril	2.446.066	1.695.358	305.021	18.769	426.918
Mayo	1.541.293	1.082.354	227.697	15.390	215.852
Junio	1.204.195	846.130	164.404	9.527	184.134
Julio	893.524	657.020	86.394	3.873	146.237
Agosto	973.354	808.114	144.002	10.531	10.707
Setiembre	795.382	657.374	131.509	2.379	4.120
Octubre	512.888	400.840	100.716	1.394	9.938
Noviembre	352.711	234.522	57.909	332	59.948
Diciembre	127.765	123.512	3.094	333	826

Fuente: Dirección Provincial de Estadística, Censos y Documentación.

5.8.7. Existencia en frío de peras por variedad según mes. Año 1994

Mes	Variedad				
	Total	William's	Packam's	B. D'anjou	Otras
		cajones de 21 kg			
Enero	191.309	188.852	(-)	(-)	2.457
Febrero	476.991	198.350	224.743	51.171	2.727
Marzo	495.436	168.771	264.072	60.824	1.769
Abril	375.955	63.116	260.611	46.350	5.878
Mayo	227.013	12.882	186.568	26.183	1.380
Junio	186.533	7.639	149.525	28.020	1.349
Julio	109.795	908	90.881	15.206	2.800
Agosto	129.211	516	116.840	8.287	3.568
Setiembre	81.182	553	77.195	1.143	2.291
Octubre	42.912	117	39.692	2.948	155
Noviembre	13.830	6	13.669	(-)	155
Diciembre	(-)	(-)	(-)	(-)	(-)

Fuente: Dirección Provincial de Estadística, Censos y Documentación.

5.9. Comunicaciones

5.9.1. Cantidad de líneas telefónicas instaladas por año según central y cooperativa. Período 1990 - 1994

Central/Cooperativa	Año				
	1990	1991	1992	1993	1994
Total (1)	37.582	37.582	37.672	48.123	58.166
Aluminé	356	356	356	360	360
Andacollo	160	160	160	168	168
Añelo	(-)	(-)	(-)	164	164
Caviahue	90	90	90	215	215
Centenario (2)	1.700	1.700	1.700	2.064	4.080
Cutral Có - Plaza Huincul (2)	3.600	3.600	3.600	4.000	6.000
Chos Malal I, II	700	700	700	723	888
El Huecú	90	90	90	92	92
Huinganco	(-)	(-)	90	93	93
Junín de los Andes	250	250	250	720	720
Las Lajas	192	192	192	200	200
Loncopué	192	192	192	200	200
Mariano Moreno	90	90	90	93	93
Neuquén I,II,III, IV	22.720	22.720	22.720	27.186	27.186
Neuquén P.I.N (3)	(-)	(-)	(-)	820	820
Neuquén Colonia Valentina (3)	(-)	(-)	(-)	(-)	4.048
Picún Leufú	90	90	90	212	212
Piedra del Aguila	204	204	204	320	320
Plottier (2)	(-)	(-)	(-)	1.808	2.688
Rincón de los Sauces	400	400	400	672	672
San Martín de los Andes (2)	2.250	2.250	2.250	3.004	3.004
San Patricio del Chañar	90	90	90	258	258
Senillosa	396	396	396	396	414
Villa El Chocón	(-)	(-)	(-)	(-)	240
Villa La Angostura	612	612	612	892	892
Villa Pehuenia	(-)	(-)	(-)	(-)	92
Zapala I, II	3.400	3.400	3.400	3.463	4.047

Nota: (1) Información al 31 de diciembre de cada año.

Nota: (2) Cooperativa.

Nota: (3) Información años 1990, 1991, 1992 se incluye en Neuquén I, II, III, IV.

Fuente: ENTEL - Telefónica de Argentina.

Gráfico Nº 30
Cantidad de líneas telefónicas instaladas por año
Período 1990 - 1994

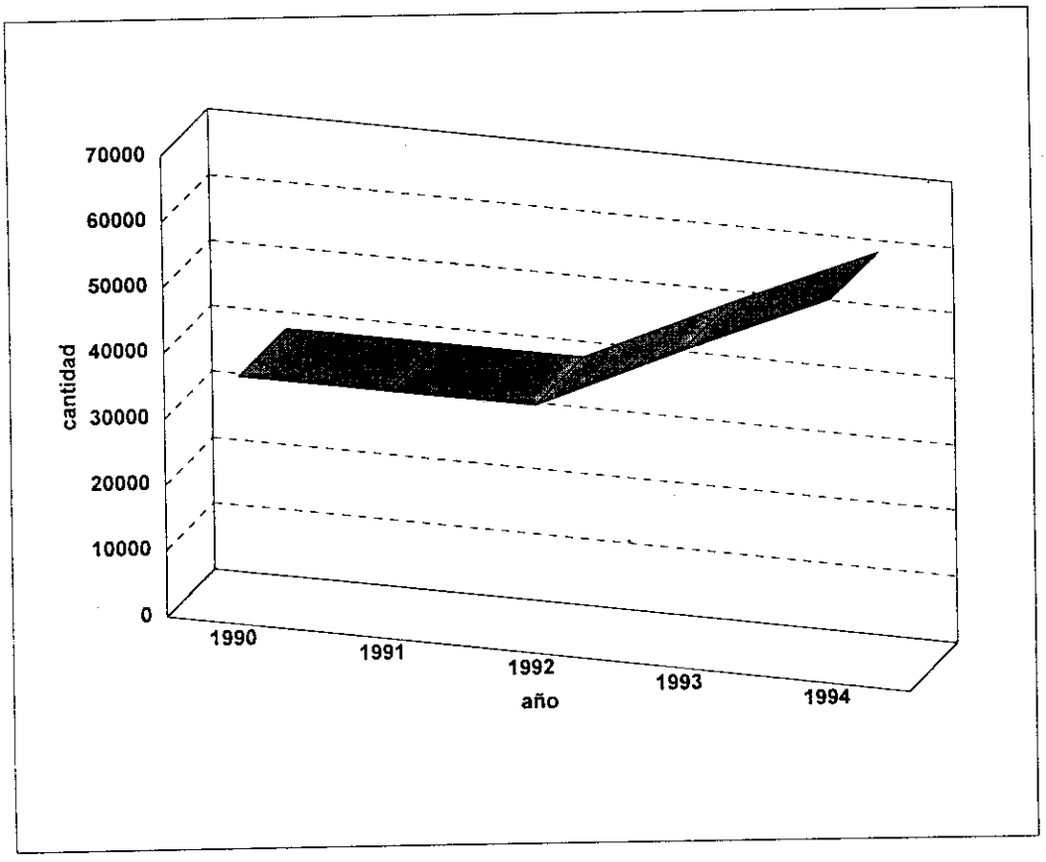

5.9.2. Cantidad de líneas telefónicas en funcionamiento según central y cooperativa Año 1994

Central/Cooperativa	Líneas
Total (1)	48.911
Aluminé	215
Andacollo	149
Añelo	94
Caviahue	98
Centenario (2)	3.150
Cutral Có - Plaza Huincul (2)	4.800
Chos Malal I	854
El Huecú	66
Huinganco	50
Junín de los Andes	612
Las Lajas	143
Loncopué	174
Mariano Moreno	69
Neuquén I, II, III, IV	25.744
Neuquén Colonia Valentina	2.428
Neuquén P.I.N.	508
Picún Leufú	86
Piedra del Aguila	184
Plottier (2)	1.750
Rincón de los Sauces	550
San Martín de los Andes (2)	2.840
San Patricio del Chañar	148
Senillosa	223
Villa El Chocón	201
Villa La Angostura	448
Villa Pehuenia	3
Zapala I	3.324

Nota: (1) Información al 31 de diciembre de cada año.
Nota: (2) Cooperativa.
Fuente: Telefónica de Argentina.

5.9.3. Cantidad de locutorios y líneas telefónicas en funcionamiento según central. Año 1994

Central	Cantidad de locutorios	Líneas telefónicas en funcionamiento
Total (1)	60	298
Aluminé	1	2
Andacollo	(-)	(-)
Añelo	(-)	(-)
Caviahue	(-)	(-)
Chos Malal	2	8
El Huecú	(-)	(-)
Huinganco	(-)	(-)
Junín de los Andes	1	4
Las Lajas	1	2
Loncopué	1	2
Mariano Moreno	(-)	(-)
Neuquén	43	235
Picún Leufú	(-)	(-)
Piedra del Aguila	2	7
Rincón de los Sauces	2	7
San Patricio del Chañar	(-)	(-)
Senillosa	2	5
Villa La Angostura	2	8
Zapala	3	18

Nota: (1) Información al 31 de diciembre de cada año.
Fuente: Telefónica de Argentina.

5.9.4. Cantidad de emisoras de radiodifusión en amplitud modulada según localidad - Año 1994

Localidad	Señal distintiva	Frecuencia	Potencia	Altura mástil radiante
		khz	kw	m
Andacollo	(.)	1.080	5,00	66
Chos Malal	LRA 52	670	1,00	100
Neuquén	LU 5	970	20,00	75
Piedra del Aguila	(.)	1.310	0,25	34
San Martín de los Andes	LRA 53	1.440	1,00	50
Zapala	LRA 17	710	25,00	100

Fuente: Dirección Provincial de Telecomunicaciones.

5.9.5. Cantidad de emisoras de radiodifusión en frecuencia modulada según localidad. Año 1994

Localidad	Frecuencia	Denominación
	mhz	
Aluminé	88,7	R. Mun. Aluminé
Aluminé	100,3	Tiempo
Andacollo	104,3	FM Tiempo
Andacollo	99,5	Radio Departamento Minas
Bajada del Agrio	90,8	R. Mun. Bajada del Agrio
Barrancas	93,7	FM Rio Barrancas
Buta Ranquil	89,9	Pehuenches
Caviahue	102,5	FM Caviahue
Centenario	88,5	R. Mun. Sayhueque
Centenario	98,1	R. Crist. Evangélica FM Vida
Centenario	94,1	R. Comunitaria Master
Centenario	100,5	FM Sonidos
Centenario	104,5	Radio Climax
Centenario	106,1	FM Lider
Centenario	107,5	FM Colonia
Centenario	103,3	FM Del Alto
Chos Malal	88,9	Frontera
Chos Malal	91,7	JNT
Cutral Có	89,9	FM Municipal
Cutral Có	93,1	Radio Encuentros
Cutral Có	96,5	Horizonte
Cutral Có	99,9	Radio Cristal
Cutral Có	88,9	Terremoto
Cutral Có	94,1	De la Bahía
Cutral Có	95,1	Radio Sur
Cutral Có	97,7	FM Victoria
Cutral Có	98,7	Patagonia Argentina
Cutral Có	101,3	FM.Estilo
Cutral Có	102,1	FM Cristiana
El Huecú	90,1	R. Mun.El Huecú
Junín de los Andes	99,5	FM Cordillerana
Junín de los Andes	105,5	FM Junín de los Andes
Las Coloradas	(.)	Municipal
Las Lajas	92,5	Radio Pehuén
Las Lajas	89,3	Radio Gral. E. Godoy
Las Ovejas	91,7	Frontera del Norte
Las Ovejas	100,5	Trai - Mahuida

(continúa...)

5.9.5. (continuación)

Localidad	Frecuencia mhz	Denominación
Loncopué	96,5	R. Mun. Loncopué
Loncopué	89,1	FM Arco Iris
Loncopué	90,1	Del Sol FM
Loncopué	98,9	Estilo
Mariano Moreno	99,9	R. Mun. Mariano Moreno
Neuquén	88,3	Bardas
Neuquén	88,7	Ciudad FM
Neuquén	90,5	Cosmos FM
Neuquén	91,3	Ultravox
Neuquén	93,5	Satélite Brisas
Neuquén	94,7	FM 5
Neuquén	101,3	Monarca
Neuquén	103,7	FM 103 (CALF UNC)
Neuquén	105,1	Libertad
Neuquén	105,7	Comunidad Angelelli
Neuquén	107,9	Láser
Neuquén	102,9	Dinámica
Neuquén	88,9	Suyay
Neuquén	102,5	Capital
Neuquén	88,1	Canal Plus SRL
Neuquén	90,9	FM Impacto
Neuquén	92,5	Estilo I FM
Neuquén	95,3	La Voz del Desierto
Neuquén	95,9	Nuevas de Paz
Neuquén	97,5	Divina Providencia
Neuquén	99,5	Argentina Radioest. LMJD
Neuquén	100,0	FM 100
Neuquén	100,3	Radio San Cayetano
Neuquén	104,7	Record 104
Neuquén	107,3	FM Paraiso
Neuquén	98,7	El Mundo
Picún Leufú	93,5	La Voz del Viento
Picún Leufú	88,5	Dimensión
Piedra del Aguila	99,5	Dr. Gregorio Alvarez
Piedra del Aguila	100,7	FM Garage
Plottier	100,3	FM Esperanza
Plottier	106,9	FM Los Canales
Rincón de los Sauces	90,9	FM Petrolera
Rincón de los Sauces	100,1	FM Cien
Rincón de los Sauces	103,1	FM Pehuenches
Rincón de los Sauces	105,5	Arenas

(continúa...)

5.9.5. (continuación)

Localidad	Frecuencia mhz	Denominación
San Martín de los Andes	90,1	FM Frecuencia Sur
San Martín de los Andes	105,1	FM de la Montaña
San Martín de los Andes	91,1	FM Pocahullo
San Martín de los Andes	98,5	FM Eben- Ezer
San Martín de los Andes	101,9	Frecuencia Chapelco
San Patricio del Chañar	(.)	Municipal
Senillosa	94,1	FM Radio Municipal
Senillosa	102,7	FM Del Pueblo
Tricao Malal	100,3	FM.Tricao Malal
Villa La Angostura	106,1	Radio Villa La Angostura
Villa La Angostura	88,3	FM Del Bosque
Villa La Angostura	92,7	Radio Planeta 92
Villa Pehuenia	101,5	FM Augusto Todo
Villa Trafui	91,9	FM Radio Municipal
Vista Alegre Norte	106,7	Foyel Mapu
Zapala	83,3	Cristiana FM
Zapala	97,9	97.9 FM
Zapala	103,9	Puquén FM

Fuente: Dirección Provincial de Telecomunicaciones.

5.9.6. Cantidad de canales repetidores de televisión según localidad y paraje. Año 1994

Localidad y Paraje	Canal	Frecuencia Portad. video	Frecuencia Portad. audio	Ancho de banda	Longitud de onda	Altura antena s/suelo	Potencia emisora video (pico sincronismo)	Repetidora de canal
		MhZ			m		W	
Alicurá	5	77.25	81.75	6	3,88	48	10	6-Bariloche
Aluminé	7	175.25	179.75	6	1,71	35	100	7-Neuquén
Andacollo	10	193.25	197.75	6	1,55	27	100	7-Neuquén
Arrayán	44	651.25	655.75	6	0,46	37	10	7-Neuquén
Añelo	8	181.25	185.75	6	1,65	18	10	7-Neuquén
Bajada del Agrio	7	175.25	179.75	6	1,71	12	10	7-Neuquén
Barrancas	3	61.25	65.75	6	4,89	18	10	7-ATC Bs As
Buta Ranquil	7	175.25	179.75	6	1,71	18	100	7-ATC Bs As
Caviahue	11	199.25	203.75	6	1,51	60	100	7-Neuquén
Cerro Bayo	11	199.25	203.75	6	1,51	27	20	7-Neuquén
Chos Malal	4	67.25	71.75	6	4,46	24	100	7-Neuquén
Copahue	24	531.25	535.75	6	0,56	11	2	7-Neuquén
Cutral Có	3	61.25	65.75	6	4,89	60	200	7-Neuquén
El Chocón	13	211.25	215.75	6	1,42	50	25	7-Neuquén
El Cholar	5	77.25	81.75	6	3,88	12	2	7-Neuquén
El Huecú	13	211.25	215.75	6	1,42	50	100	7-Neuquén
Huinganco	38	615.25	619.75	6	0,49	24	2	7-Neuquén
Junín de los Andes	11	199.25	203.75	6	1,51	29	100	7-Neuquén
Las Coloradas	3	61.25	65.75	6	4,89	110	100	7-ATC Bs As
Las Lajas	12	205.25	209.75	6	1,46	35	100	7-Neuquén
Las Ovejas	50	687.25	691.75	6	0,44	36	2	7-Neuquén
Las Pepitas	56	723.25	727.75	6	0,41	28	100	7-Neuquén
Loncopué	8	181.25	185.75	6	1,65	78	100	7-Neuquén
Los Catutos	9	187.25	171.75	6	1,6	18	25	7-ATC Bs As
Mariano Moreno	5	77.25	81.75	6	3,88	43	100	7-Neuquén
Neuquén	7	175.25	179.75	6	1,71	65	2 K	(.)
Picún Leufú	4	67.25	71.75	6	4,46	47	100	7-Neuquén
Piedra del Aguila	9	187.25	191.75	6	1,6	50	100	7-Neuquén
Pinos Quemados	35	597.25	601.75	6	0,5	57	30	7-Neuquén
San Martín de los Andes	13	211.25	215.75	6	1,42	12	100	7-Neuquén
Santo Tomás	6	83.25	87.75	6	3,6	30	10	7-Neuquén
Taquimilán	9	187.25	191.75	6	1,6	18	2	7-Neuquén
Tricao Malal	11	199.25	203.75	6	1,51	18	20	7-Neuquén
Varvarco	(.)	(.)	(.)	(.)	(.)	(.)	(.)	7-ATC Bs As
Villa La Angostura	10	193.95	197.75	6	1,55	38	100	7-Neuquén
Villa Traful	12	202.25	209.75	6	1,46	(.)	10	7-ATC Bs As
Zapala	10	193.25	197.75	6	1,55	36	100	7-Neuquén

Fuente: Dirección Provincial de Telecomunicaciones.

5.10. Infraestructura

5.10.1. Cantidad de conexiones a la red de agua potable por año según localidad. Período 1991 - 1994

Localidad	1991	1992	1993	1994
Total	73.771	82.999	92.685	102.351
Aluminé	605	700	718	735
Andacollo	152	321	421	521
Añelo	20	252	336	420
Arroyito	10	10	11	12
Bajada del Agrio	137	156	180	203
Barrancas	65	65	75	84
Buta Ranquil	(-)	160	198	236
Centenario	5.002	5.042	5.523	6.003
Chos Malal	1.140	1.934	2.217	2.500
Copahue - Caviahue	108	125	128	130
Cutral Có	9.020	9.200	9.850	10.500
El Chocón	219	265	284	302
El Cholar	108	108	127	146
El Huecú	117	154	180	205
El Sauce	10	10	14	17
Junín de los Andes	1.391	1.520	1.660	1.800
Huinganco	106	106	120	134
Las Coloradas	125	137	162	187
Las Lajas	564	688	843	997
Las Ovejas	113	118	130	142
Limay centro	6	6	6	6
Los Miches	19	19	22	25
Loncopué	657	681	762	842
Mariano Moreno	177	340	436	532
Neuquén	32.848	38.559	43.961	49.363
Octavio Pico	5	5	7	8
Paso Aguerre	14	14	15	15
Plaza Huincul	3.630	3.639	3.657	3.675
Picún Leufú	547	582	638	693
Piedra del Aguila	887	887	889	890
Plottier	3.570	3.570	4.144	4.717
Rincón de Los Sauces	880	882	1.076	1.270
San Martin de los Andes	3.093	3.684	3.905	4.125
San Patricio del Chañar	311	370	469	568
Santo Tomás	40	40	44	47
Senillosa	1.051	1.126	1.396	1.665
Taquimilán	41	46	55	63
Tricao Malal	62	65	68	70
Villa La Angostura	726	836	893	950
Vista Alegre Norte y Sur	252	318	340	362
Villa Traful	9	9	18	27
Varvarco	25	31	41	51
Zapala	5.909	6.219	6.666	7.113

Fuente: EPAS

5.10.2. Cantidad de conexiones a la red cloacal por año según localidad. Período 1991 - 1994

Localidad	1991	1992	1993	1994
Total	29.679	32.766	40.942	49.108
Andacollo	52	60	208	356
Centenario	2.300	2.520	3.002	3.483
Chos Malal	130	135	218	300
Copahue - Caviahue	138	145	148	150
Cutral Có	2.196	2.246	2.281	2.315
El Chocón	(.)	160	171	182
El Cholar	48	131	139	146
Junín de los Andes	320	378	440	501
Las Lajas	(.)	72	86	100
Loncopue	230	252	279	305
Mariano Moreno	120	120	326	532
Neuquén	16.202	18.104	23.593	29.082
Plaza Huincul	570	603	942	1.280
Picún Leufú	132	164	187	209
Piedra del Aguila	102	108	204	300
Plottier	279	341	433	524
San Martín de los Andes	1.375	1.507	2.021	2.535
San Patricio del Chañar	205	225	294	363
Senillosa	200	275	290	305
Zapala	5.080	5.220	5.680	6.140

Fuente: EPAS

5.10.3. Longitud de redes de distribución de gas natural según localidad. Año 1993

Localidad	1993
	m
Total	1.393.582
Añelo	8.242
Centenario	113.648
Cutral Có	127.129
Chos Malal	45.294
Junín de los Andes	48.572
Mariano Moreno y Covunco	11.048
Neuquén	660.644
Plottier	89.018
Piedra del Aguila	17.104
Picún Leufú	21.385
San Patricio del Chañar	8.960
San Martín de los Andes	85.276
Senillosa	29.159
Vista Alegre	1.091
Zapala	127.012

Fuente:ENARGAS

CAPITULO 6

ACTIVIDADES FINANCIERAS

CONTENIDO

6.1. SISTEMA FINANCIERO 189
6.1.1. Cantidad de locales del sector financiero según departamento. Año 1994 189
6.1.2. Saldos de depósito del sector privado por jurisdicción y tipo según año. Período 1991-1994 189
6.1.3. Saldos de préstamos por año y jurisdicción según destino. Período 1991-1994 190
6.1.4. Composición porcentual de los saldos de préstamos por año y jurisdicción según destino. Período 1991-1994 190

6.1. Sistema Financiero

6.1.1. Cantidad de locales del sector financiero según departamento. Año 1994

Departamento	Locales
Total	99
Aluminé	1
Añelo	1
Catan Lil	(-)
Collón Curá	1
Confluencia	72
Chos Malal	2
Huiliches	1
Lacar	5
Loncopué	2
Los Lagos	1
Minas	(-)
Ñorquín	(-)
Pehuenches	1
Picún Leufú	1
Picunches	1
Zapala	10

Nota: Resultados provisionales.
Fuente: Censo Nacional Económico 1994. Dirección Provincial de Estadística, Censos y Documentación.

6.1.2. Saldos de depósitos del Sector Privado por jurisdicción y tipo según año. Período 1991 - 1994

Año	Depósitos			
	País		Provincia	
	A la vista	A plazo	A la vista	A plazo
	miles de pesos			
1991	441.795	1.457.622	6.630	11.555
1992	636.196	2.391.103	9.800	19.112
1993	1.310.766	3.599.028	15.131	17.335
1994	1.965.124	4.509.464	22.816	20.993

Nota: Información al 31 de diciembre de cada año, de seis entidades bancarias privadas para los años 1991, 1992 y 1994 y de cinco para el año 1993. Del resto de las entidades no se ha recibido respuesta.
Fuente: Dirección Provincial de Estadísticas, Censos y Documentación.

6.1.3. Saldos de préstamos por año y jurisdicción según destino. Período 1991 - 1994

Destino	1991		1992		1993		1994	
	País	Provincia	País	Provincia	País	Provincia	País	Provincia
	miles de pesos							
Total	2.000.838	26.673	3.461.985	57.682	5.983.130	35.110	7.926.929	51.264
Producción primaria	211.799	1.473	608.927	4.399	585.846	1.964	660.539	2.488
Ind.manufacturera	525.882	2.710	626.099	4.587	1.194.456	1.168	1.601.745	2.071
Construccion	40.805	1.171	93.578	2.048	285.638	1.557	376.989	1.186
Electricidad	3.827	1	11.028	1.767	465.036	1.675	334.338	1.943
Comercio mayorista	201.359	1.667	338.618	5.146	421.271	1.883	470.823	1.692
Comercio minorista	198.767	7.917	556.846	19.911	685.960	9.717	903.638	11.965
Servicios y Finanzas	309.043	886	506.058	3.410	1.318.292	4.597	1.981.122	7.615
Diversos	407.061	10.845	577.228	16.414	921.378	12.473	1.458.271	22.304
Documentos descontados	1.816	(-)	13.879	(-)	42.508	1	71.864	(-)
Otros préstamos	100.479	3	129.724	(-)	62.745	75	67.600	(-)

Nota: Información al 31 de diciembre de cada año, de seis entidades bancarias privadas para los años 1991, 1992 y 1994 y de cinco para el año 1993. Del resto de las entidades no se ha recibido respuesta.

Fuente: Dirección Provincial de Estadísticas, Censos y Documentación.

6.1.4. Composición porcentual de los saldos de préstamos por año y jurisdicción según destino Período 1991 - 1994

Destino	1991		1992		1993		1994	
	País	Provincia	País	Provincia	País	Provincia	País	Provincia
	%							
Total	100,00	100,00	100,00	100,00	100,00	100,00	100,00	100,00
Producción primaria	10,60	5,52	17,59	7,63	9,79	5,59	8,33	4,85
Ind.manufacturera	26,28	10,16	18,08	7,95	19,96	3,34	20,21	4,04
Construccion	2,04	4,39	2,70	3,55	4,77	4,43	4,76	2,31
Electricidad	0,19	0,01	0,32	3,06	7,77	4,77	4,22	3,79
Comercio mayorista	10,06	6,25	9,78	8,92	7,04	5,36	5,94	3,30
Comercio minorista	9,93	29,68	16,08	34,52	11,46	27,68	11,40	23,34
Servicios y Finanzas	15,45	3,32	14,62	5,91	22,04	13,09	24,99	14,85
Diversos	20,34	40,66	16,67	28,46	15,40	35,53	18,40	43,51
Documentos descontados	0,09	(-)	0,41	(-)	0,72	(-)	0,91	(-)
Otros préstamos	5,02	0,01	3,75	(-)	1,05	0,21	0,84	0,01

Nota: Información al 31 de diciembre de cada año, de seis entidades bancarias privadas para los años 1991, 1992 y 1994 y cinco para el año 1993. Del resto de las entidades no se ha recibido respuesta.

CAPITULO 7

SECTOR PUBLICO

CONTENIDO

7.1. AGENTES DE LA ADMINISTRACION PUBLICA 193
7.1.1. Agentes de la Administración Pública Provincial por año según organismo. Período 1991-1994 193

7.2. EJECUCION PRESUPUESTARIA 195
7.2.1. Estado General de Recursos en Valores Corrientes. Consolidado General por año según tipo. Período 1990-1994 195
7.2.2. Estado General de Gastos en Valores Corrientes. Consolidado General por año según finalidad. Período 1991-1994 196

7.1. Agentes de la Administración Pública

7.1.1. Agentes de la administración pública provincial por año según Organismo Período 1991 - 1994

Organismo	1991	1992	1993	1994
Total (1)	31.210	33.325	28.820	28.433
Poder Ejecutivo	30.112	32.207	27.701	27.289
Ministerio de Gobierno y Justicia	373	392	351	347
Ministerio de Hacienda y Obras Públicas	1.883	1.455	1.254	1.079
Ministerio de Producción y Turismo	1.222	1.259	1.281	1.148
Ministerio de Salud y Acción Social	4.569	4.622	4.381	3.657
Secretaría General de la Gobernación	447	452	446	392
Secretaría del COPADE y Energía	106	92	94	86
Secretaría de Educación	215	159	114	10
Policía de la Provincia	2.759	3.132	3.268	3.378
Consejo Provincial de Educación - Administrativos	2.209	2.647	2.421	2.219
Consejo Provincial de Educación - Docentes	13.376	14.995	11.229	11.596
Tribunal de Cuentas	62	80	77	71
Ente Provincial de Energía	606	600	545	496
Ente Provincial de Agua y Saneamiento	571	580	502	436
Ente Provincial de Termas del Neuquén	233	233	402	384
Instituto Provincial de Vivienda y Urbanismo	250	233	183	144
Instituto de Seguridad Social del Neuquén (I.S.S.N.)	332	445	426	471
Dirección Provincial de Vialidad	899	831	727	718
Secretaría de Acciones Comunitarias (2)	(.)	(.)	(.)	657
Poder Legislativo	249	254	235	234
Poder Judicial	849	864	884	910

Nota: (1) La información corresponde a diciembre de cada año.
(2) Se crea en 1994.

Fuente: Secretaría General de la Gobernación - Dirección General de Evaluación y Control de Gestión.
Instituto de Seguridad Social del Neuquén

Gráfico Nº 31
Agentes de la administración pública provincial por año
Período 1991 - 1994

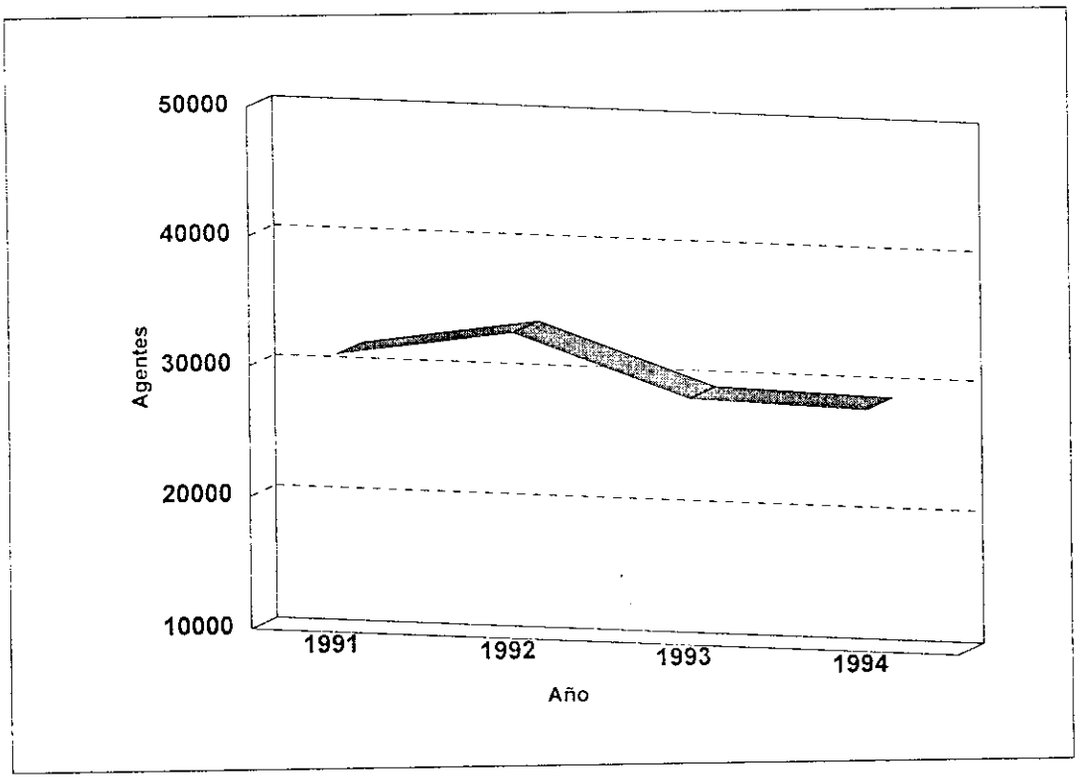

7.2. Ejecución presupuestaria

7.2.1. Estado General de Recursos en valores corrientes - Consolidado General por año según tipo Período 1990-1994

Concepto	1990	1991	1992	1993	1994
			en pesos		
Total	247.165.078,81	653.984.385,19	827.428.179,03	1.782.966.704,92	1.386.448.469,99
Ingresos Corrientes	163.371.073,84	443.945.471,49	577.769.117,69	1.371.929.387,99	715.763.975,71
De Jurisdicción Provincial	42.333.797,22	135.341.618,20	177.324.290,01	177.518.953,20	236.244.374,85
Tributarios	14.220.390,96	51.523.842,19	82.049.494,70	94.362.309,44	116.014.774,66
No Tributarios	28.113.406,27	83.817.776,01	95.274.795,31	83.156.643,76	120.229.600,19
De Jurisdicción Nacional	121.037.276,62	308.603.853,29	400.444.827,68	1.194.410.434,79	479.519.600,86
Cop. Federal	33.331.861,34	125.811.487,77	147.374.446,44	152.749.439,86	156.628.395,70
Cop. Vial	1.520.333,29	1.758.654,82	25.014.225,62	33.877.172,38	35.286.945,67
Regalías	86.185.081,99	140.581.389,28	192.056.155,62	210.240.634,01	237.318.648,49
Deudas Estado Nacional	(-)	40.452.321,43	36.000.000,00	797.543.188,54	50.285.611,00
Ingresos de Capital	2.399.720,84	8.056.097,76	8.072.129,84	7.707.581,31	6.760.663,37
Reembolso del préstamo	186.793,09	226.282,77	437.911,65	336.100,37	323.724,25
Venta de Activo Fijo	2.212.927,75	7.829.814,99	7.634.218,19	7.071.480,94	6.436.939,12
Venta de otros Activos	(-)	(-)	(-)	300.000,00	(-)
Financiamiento	34.098.688,29	90.913.118,65	70.450.756,40	174.734.281,28	398.202.179,89
Aport. no Reinteg.	845.586,98	3.456.625,23	19.174.859,76	87.430.783,68	98.856.817,02
Aport. Reinteg.	25.011.992,15	39.340.286,92	31.957.164,59	2.624.641,49	1.297.606,05
Uso del Crédito	8.181.000,00	47.679.322,80	6.732.125,00	75.583.085,24	1.856.807,71
Adelanto a Prov. y Cont.	22.582,03	394.125,47	234.509,85	190.788,10	1.266.459,07
Superávit de Ej. Anteriores	37.527,13	42.758,22	12.352.097,20	8.904.982,77	294.924.490,04
Déficit	15.798.480,37	(-)	(-)	(-)	(-)
Organismos Descentralizados	31.497.115,47	111.069.697,29	171.136.175,10	228.595.454,34	265.721.651,02

Fuente: Contaduría General de la Provincia - Dirección Provincial de Estadística, Censos y Documentación.

7.2.2. Estado General de Gastos en valores corrientes - Consolidado General por año según finalidad Período 1990-1994

Finalidad	1990	1991	1992	1993	1994
			en pesos		
Totales	246.530.466,27	623.810.347,93	847.298.369,27	1.432.001.116,50	1.201.945.327,80
Administración General	38.551.598,34	124.245.881,15	181.595.376,40	233.523.075,16	185.783.652,89
Seguridad	11.505.061,15	34.315.473,83	51.568.103,78	64.625.001,18	70.527.697,50
Salud	33.292.342,33	76.515.865,86	102.547.171,36	115.458.054,95	118.025.871,95
Bienestar Social	41.922.669,24	80.785.532,36	66.262.441,32	78.140.876,76	87.957.274,72
Cultura y Educación	39.246.838,29	103.750.578,80	161.839.586,72	241.842.375,38	262.445.598,83
Ciencia y Técnica	16.353,91	42.784,39	69.530,28	263.831,00	340.766,72
Desarrollo de la Economía	37.165.003,84	75.915.523,13	94.556.978,69	421.551.264,34	154.760.482,34
Deuda Pública	4.374.075,12	9.867.722,69	5.948.876,99	8.746.719,20	25.457.485,06
A clasificar	9.594.021,12	25.229.380,81	41.833.762,93	45.400.147,75	43.421.117,77
Organismos Descentralizados	30.862.502,93	93.141.604,90	141.076.540,80	222.449.770,78	253.225.380,02

Fuente: Contaduría General de la Provincia - Dirección Provincial de Estadística, Censos y Documentación.

Gráfico Nº 32
Estado General de Gastos en valores corrientes Consolidado General por año según finalidad. Período 1990-1994

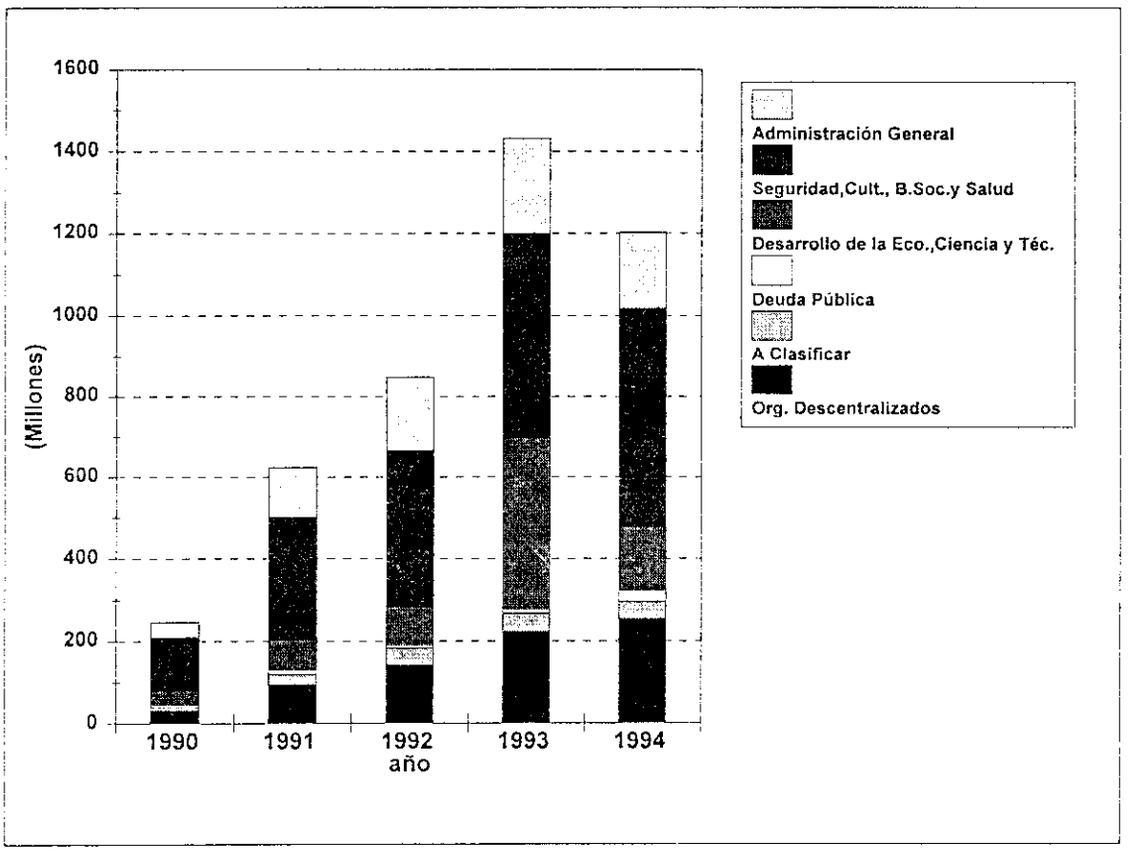

CAPITULO 8

COMERCIO EXTERIOR

CONTENIDO

8.1. EXPORTACIONES 201
8.1.1. Exportaciones por año según principales productos. Período 1993-1994 201
8.1.2. Exportaciones por país de destino según principales productos. Año 1993 201
8.1.3. Exportaciones por país de destino según principales productos. Año 1994 202

8.2. IMPORTACIONES 204
8.2.1. Importaciones ingresadas por aduanas de la Provincia del Neuquén según país de origen. Año 1994 204

8.1. Exportaciones

8.1.1. Exportaciones por año según principales productos Período 1993 - 1994

Producto	1993	%	1994	%
	dólares		dólares	
Total	71.180.290	100,0	387.676.384	100,0
Petróleo crudo	11.525.346	16,2	327.429.730	84,5
Jugo de manzana	21.792.113	30,6	14.636.083	3,8
Peras y membrillos	3.781.845	5,3	12.884.309	3,3
Manzanas	5.863.019	8,2	11.257.441	2,9
Cerámicos	9.371.212	13,2	6.387.196	1,6
Lana y pelo fino cardado	3.158.612	4,4	2.378.558	0,6
Butano	3.028.133	4,3	2.228.281	0,6
Propano	2.120.313	3,0	2.062.252	0,5
Jugo de los demás frutos	2.950.763	4,1	1.775.076	0,5
Otros	7.588.934	10,7	6.637.458	1,7

Fuente: INDEC - Dirección Provincial de Estadística, Censos y Documentación.

8.1.2. Exportaciones por país de destino según principales productos. Año 1993

Producto	Total	Alemania	Brasil	Canadá	Chile	EE. UU	Otros países
				dólares			
Total	71.180.290	1.975.687	7.849.384	2.367.273	9.983.668	39.759.556	9.244.722
Jugo de manzana	21.792.113	(-)	(-)	(-)	(-)	20.752.070	1.040.043
Petróleo crudo	11.525.346	(-)	(-)	(-)	(-)	11.525.346	(-)
Cerámicos	9.371.212	(-)	(-)	2.286.572	2.539.572	2.598.879	1.946.189
Manzanas	5.863.019	744.120	3.226.478	(-)	(-)	(-)	1.892.421
Peras y membrillos	3.781.845	232.954	2.052.735	(-)	(-)	352.404	1.143.752
Lana y pelo fino cardado	3.158.612	524.792	(-)	(-)	1.023.671	(-)	1.610.149
Butano	3.028.133	(-)	597.451	(-)	1.240.992	595.457	594.233
Jugo de los demás frutos	2.950.763	(-)	(-)	(-)	(-)	2.950.763	(-)
Propano	2.120.313	(-)	(-)	(-)	1.788.965	(-)	331.348
Otros Productos	7.588.934	473.821	1.972.720	80.701	3.390.468	984.637	686.587

Fuente:INDEC - Dirección Provincial de Estadística Censos y Documentación.

8.1.3. Exportaciones por país de destino según principales productos. Año 1994

Productos	Total	Brasil	Chile	China	EE. UU
			dólares		
Total	387.676.384	12.472.017	331.722.441	726.976	19.324.568
Petróleo crudo	327.429.730	3.055.289	324.374.441	(-)	(-)
Jugo de manzana	14.636.083	(-)	(-)	(-)	12.721.990
Peras y membrillos	12.884.309	2.818.775	(-)	(-)	1.256.752
Manzana	11.257.441	4.425.029	19.000	(-)	14.360
Cerámicos	6.387.196	5.538	1.970.565	(-)	1.918.021
Lana y pelo fino cardado	2.378.558	(-)	712.720	726.976	(-)
Butano	2.228.281	420.304	1.807.977	(-)	(-)
Propano	2.062.252	(-)	2.062.252	(-)	(-)
Jugo de los demás frutos	1.775.076	(-)	(-)	(-)	1.775.076
Otros productos	6.637.458	1.747.082	775.486	(-)	1.638.369

Productos	Italia	Japón	Países Bajos	Otros países
Total	4.558.943	1.671.774	8.125.503	9.074.162
Petróleo crudo	(-)	(-)	(-)	(-)
Jugo de manzana	(-)	1.634.225	(-)	279.868
Peras y membrillos	3.744.811	(-)	3.841.054	1.222.917
Manzana	76.912	(-)	3.789.339	2.932.801
Cerámicos	(-)	(-)	(-)	2.493.072
Lana y pelo fino cardado	(-)	(-)	73.303	865.559
Butano	(-)	(-)	(-)	(-)
Propano	(-)	(-)	(-)	(-)
Jugo de los demás frutos	(-)	(-)	(-)	(-)
Otros productos	737.220	37.549	421.807	1.279.945

Fuente: INDEC - Dirección Provincial de Estadística Censos y Documentación.

Gráfico N° 33
Exportaciones por país de destino según año
Años 1993 - 1994

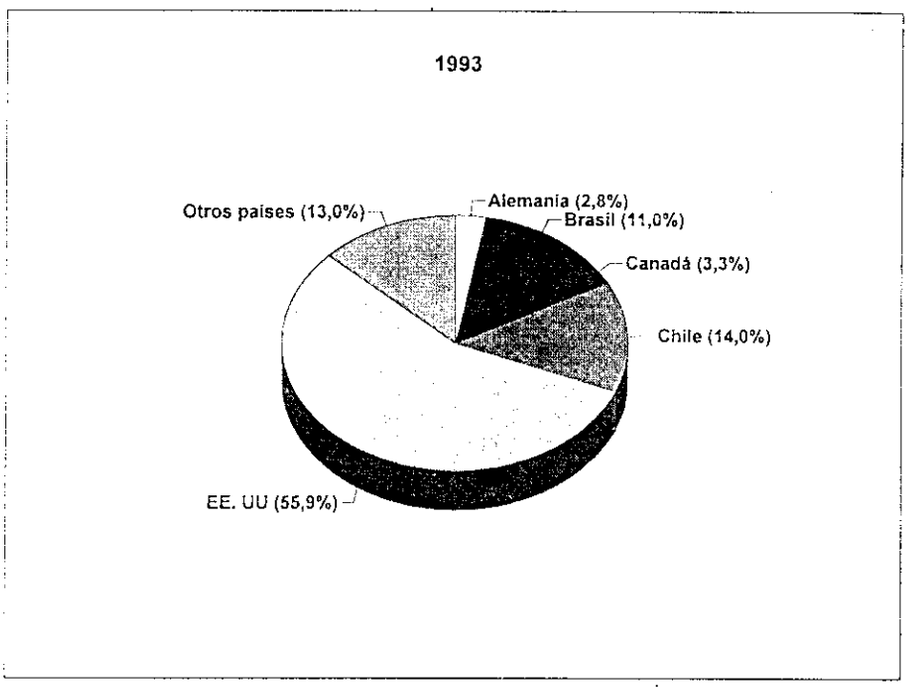

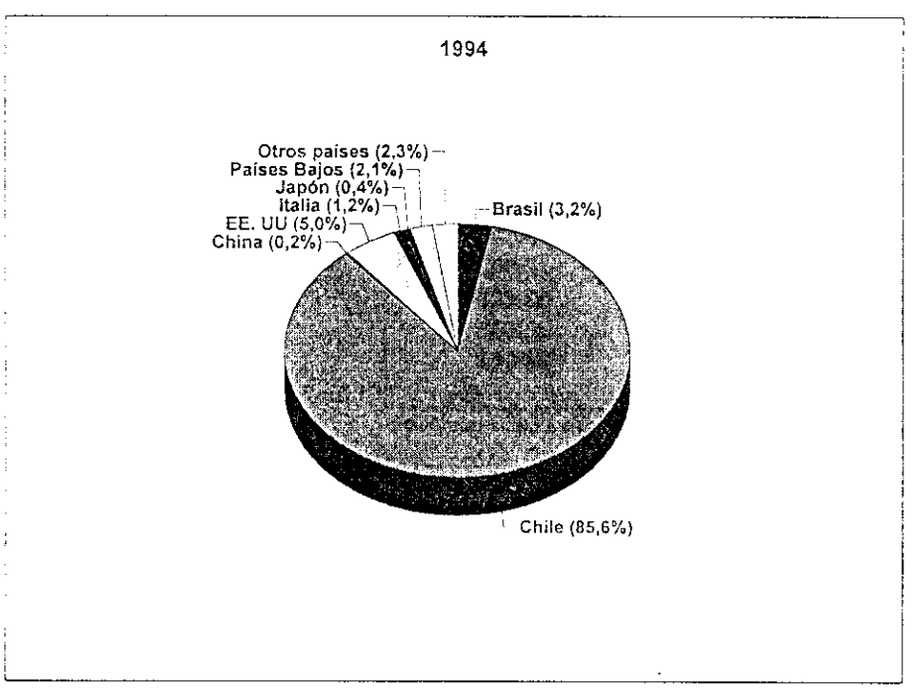

8.2. Importaciones

8.2.1. Importaciones ingresadas por aduanas de la Provincia del Neuquén según país de origen Año 1994

País	1994
	dólares
Total	15.484.988
Alemania	12.257
Austria	3.237
Bélgica	765.327
Bolivia	49.020
Brasil	741.609
Canadá	21.751
Colombia	36.764
Chile	2.728.704
China	13.910
Dinamarca	363.600
Ecuador	1.144
EE UU	9.721.488
España	108.695
Finlandia	25.376
Francia	350.194
India	5.169
Italia	23.078
Jordania	300.139
Mexico	11.176
Paises Bajos	9.137
Reino Unido	3.954
Suizo	11.803
Taiwan	7.962
Territ. vinculados a Paises Bajos	53.602
Territ. vinculados al Reino Unido	30.910
Sin codificar	84.982

Fuente: INDEC - Dirección Provincial de Estadística Censos y Documentación.

CAPITULO 9

CUENTAS PROVINCIALES

CONTENIDO

9.1. PRODUCTO BRUTO GEOGRAFICO 207
9.1.1. Producto Bruto Geográfico por año según Gran División. Período 1990-1992 207
9.1.2. Composición porcentual del Producto Bruto Geográfico por año según Gran División. Período 1990-1992 207
9.1.3. Tasa de variación anual del Producto Bruto Geográfico por período según Gran División. Período 1990-1992 208
9.1.4. Participación porcentual del Producto Bruto Geográfico Provincial en el Producto Bruto Interno por año. Período 1990-1992 208

9.1. Producto Bruto Geográfico

9.1.1. Producto Bruto Geográfico por año según Gran División Período 1990 - 1992

Gran División	Año		
	1990	1991	1992
	a precios de 1986 - en pesos		
Total	119.457	134.884	157.525
Agricultura, Caza, Silvicultura y Pesca	11.697	12.800	12.875
Explotación de Minas y Canteras	37.872	45.442	60.722
Industrias Manufactureras	11.665	9.491	10.460
Electricidad, Gas y Agua	4.944	6.091	6.413
Construcción	10.868	11.643	11.362
Comercio al por Mayor y al por Menor y Restaurantes y Hoteles	10.582	11.379	13.353
Transporte, Almacenamiento y Comunicaciones	1.806	3.615	4.219
Establec.Financ.,Seguros,Bienes Inmuebl. y Serv.Prestados a las Empresas	5.767	8.230	9.086
Servicos Comunales, Sociales y Personales	24.256	26.193	29.035

Nota: Resultados provisionales.

Fuente: Dirección Provincial de Estadística, Censos y Documentación.

9.1.2. Composición porcentual del Producto Bruto Geográfico por año según Gran División Período 1990 - 1992

Gran División	Año		
	1990	1991	1992
		%	
Total	100,00	100,00	100,00
Agricultura, Caza, Silvicultura y Pesca	9,79	9,49	8,17
Explotación de Minas y Canteras	31,70	33,69	38,56
Industrias Manufactureras	9,77	7,05	6,64
Electricidad, Gas y Agua	4,14	4,52	4,07
Construcción	9,10	8,63	7,21
Comercio al por Mayor y al por Menor y Restaurantes y Hoteles	8,86	8,44	8,48
Transporte, Almacenamiento y Comunicaciones	1,51	2,68	2,68
Establec.Financ.,Seguros,Bienes Inmuebl. y Serv.Prestados a las Empresas	4,83	6,10	5,77
Servicos Comunales, Sociales y Personales	20,30	19,40	18,42

Nota: Resultados provisionales.

Fuente: Dirección Provincial de Estadística, Censos y Documentación.

9.1.3. Tasa de variación anual del Producto Bruto Geográfico por período según Gran División. Período 1990 - 1992

Gran División	90/91	91/92
	%	
Total	12,91	16,79
Agricultura, Caza, Silvicultura y Pesca	9,43	0,59
Explotación de Minas y Canteras	19,99	33,63
Industrias Manufactureras	-18,64	10,21
Electricidad, Gas y Agua	23,20	5,29
Construcción	7,13	-2,41
Comercio al por Mayor y al por Menor y Restaurantes y Hoteles	7,53	17,35
Transporte, Almacenamiento y Comunicaciones	100,17	16,71
Establec.Financ.,Seguros,Bienes Inmuebl. y Serv.Prestados a las Empresas	42,71	10,40
Servicos Comunales, Sociales y Personales	7,99	10,85

Nota: Resultados provisionales.
Fuente: Dirección Provincial de Estadistica, Censos y Documentación.

9.1.4. Participación porcentual del Producto Bruto Geográfico Provincial en el Producto Bruto Interno por año . Período 1990 - 1992

Año	P.B.I. Nacional	P.B.G. Provincial	Participación
	a precios de 1986 - en pesos		%
1990	9.430.400	119.457	1,27
1991	10.270.000	134.884	1,31
1992	11.158.700	157.525	1,41

Nota: Resultados provisionales.
Fuente: Banco Central de la República Argentina - Dirección Provincial de Estadística, Censos y Documentación.

Gráfico Nº 34
Composición porcentual del Producto Bruto Geográfico por año según Gran División
Período 1990 - 1992

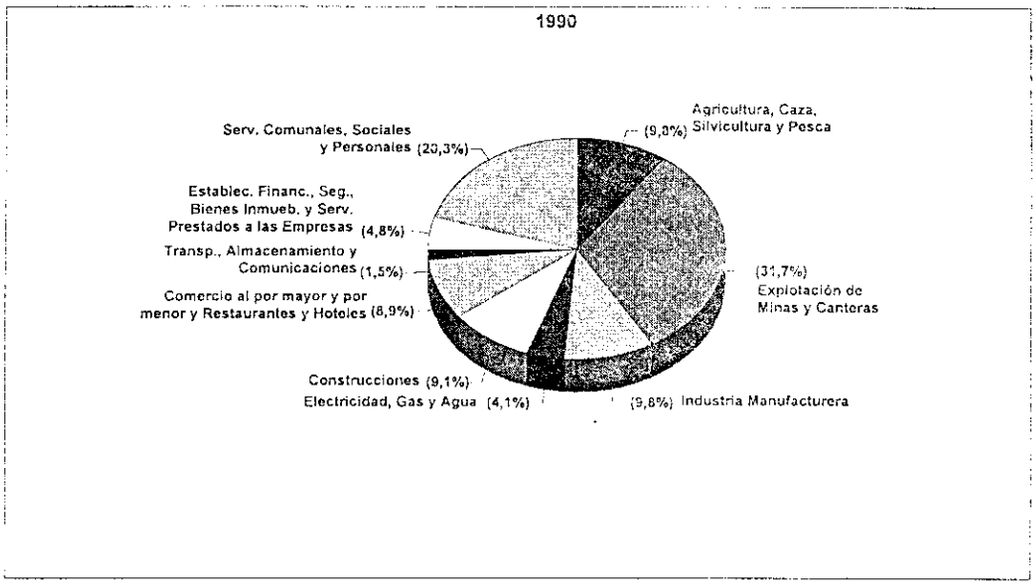

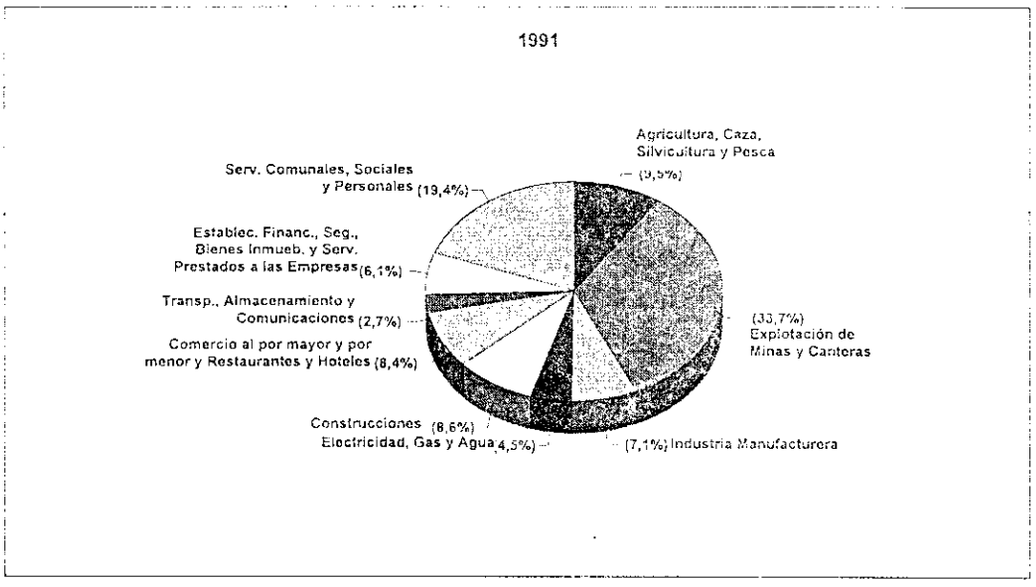

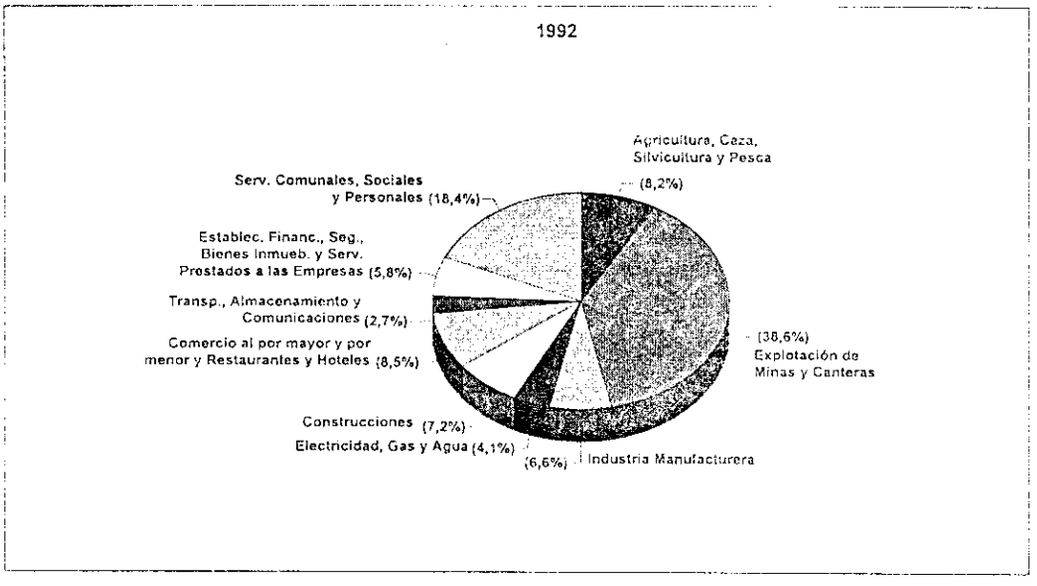

Impreso en la
Dirección Provincial de Estadística, Censos y Documentación
Provincia del Neuquén
Diciembre de 1995