Provincia del Neuquén

Encuesta Provincial de Hogares
Provincia del Neuquén

Noviembre 2002 / Septiembre 2007

DIRECCION GENERAL DE ESTADISTICA Y CENSOS
PROVINCIA DEL NEUQUEN

PROVINCIA DEL NEUQUEN
Localidades que conforman las Zonas de la Encuesta Provincial de Hogares

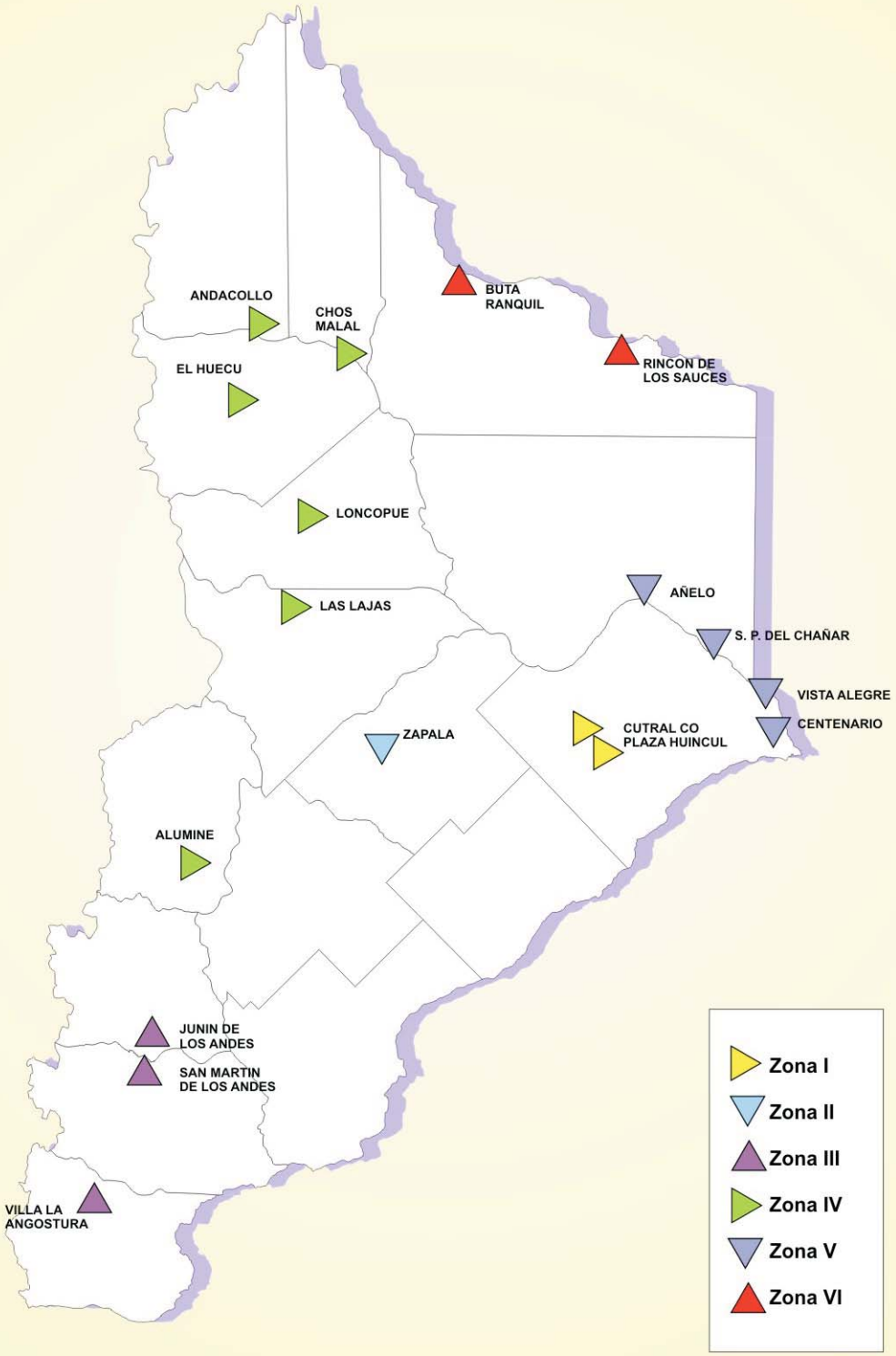

La Encuesta Provincial de Hogares tiene como antecedente, relevamientos llevados a cabo por la Dirección General de Estadística y Censos en Diciembre de 1992 y Abril de 1993, a partir de la solicitud de la Secretaría de Estado del COPADE. Desde esa fecha se realizaron tres operativos: en Noviembre de 2002, en Marzo y en Noviembre de 2003. A partir del cuarto operativo, llevado a cabo en Mayo de 2004, se adopta el nuevo diseño metodológico puesto en marcha por el INDEC.[1]

En el año 2007 la segunda onda se llevó a cabo en el mes de septiembre debido a razones operativas.

El objetivo de la Encuesta, es captar información sobre la situación socio-ocupacional de la población y de los hogares residentes en centros urbanos del interior de la Provincia del Neuquén.

Es importante destacar que esta Encuesta, sistematizada en seis zonas de la provincia, es única en el país. En otras provincias sólo se han realizado trabajos puntuales por circunstancias especiales.

La Encuesta Provincial de Hogares es una extensión de la Encuesta Permanente de Hogares que realiza el Instituto Nacional de Estadística y Censos (INDEC) en el país; se consideran las pautas metodológicas, el diseño conceptual y el instrumento de captación de datos, correspondientes a dicho programa nacional.

El relevamiento se realiza en las diferentes localidades del interior de la Provincia del Neuquen, que conforman las siguientes zonas:

- ✓ **Zona I :** Cutral Co – Plaza Huincul
- ✓ **Zona II :** Zapala
- ✓ **Zona III :** San Martín de los Andes, Junín de los Andes y Villa La Angostura
- ✓ **Zona IV:** Las Lajas, Loncopué, Aluminé, El Huecú, Chos Malal y Andacollo.
- ✓ **Zona V:** Centenario, Vista Alegre, Añelo y San Patricio del Chañar
- ✓ **Zona VI:** Rincón de los Sauces y Buta Ranquil

En cada una de las zonas que abarca la encuesta, se aplica una muestra probabilística estratificada, que produce estimaciones válidas para cada una de las mismas. Es importante destacar, que como en toda encuesta por muestreo, los resultados obtenidos son valores que estiman el verdadero valor de cada tasa y tienen asociados un error, el cual también se calcula.

[1] A efectos de interiorizarse sobre la nueva metodología consultar los documentos “Encuesta Permanente de Hogares: Cambios Metodológicos” y “La Nueva Encuesta Permanente de Hogares de Argentina”, en la página web del INDEC www. Indec.mecon.gov.ar

SIMBOLOGÍA UTILIZADA

-- Dato ínfimo

- Dato igual a cero

. Dato no registrado

... Dato no disponible a la fecha de presentación de los resultados

/// Dato que no corresponde presentar debido a la naturaleza de las cosas o del cálculo

EVOLUCION DE LOS PRINCIPALES INDICADORES DEL MERCADO LABORAL

Los resultados de la Encuesta Provincial de Hogares permiten analizar el comportamiento y evolución de los principales indicadores del mercado de trabajo en las distintas zonas que la conforman, en el período de Noviembre de 2002 a Septiembre de 2007. A pesar que la serie se presenta en los meses de noviembre y marzo o mayo, no hay que dejar de advertir sobre la existencia de componentes estacionales significativos en cada zona y entre las ondas que pueden afectar la evaluación de los indicadores de un semestre a otro.

En general, en las Zonas analizadas, la tasa de actividad expresa que alrededor de 4 de cada 10 personas participa económicamente, es decir, que realizan alguna actividad laboral o buscan hacerlo. Este indicador, que en sus inicios oscilaba entre el 36,0% y el 43,8% según la Zona de que se trate, en Septiembre de 2007 pasa a un mínimo de 35,4% en la Zona II y un máximo de 46,6% en la Zona III. En su mayoría las Zonas muestran una tendencia creciente, en el período 2002-2007, no así la Zona II que se mantiene estable. (Ver Cuadro 1)

Cuadro 1
Evolución de la tasa de actividad por zona
Encuesta Provincial de Hogares. Provincia del Neuquén
Años 2002/2007

Zona	Año 2002	Año 2003		Año 2004[1]		Año 2005		Año 2006	Año 2007	
	Nov	Mar	Nov	May	Nov	Mar	Nov	Nov	May	Sep [3]
					%					
Zona I: Cutral Co-Plaza Huincul	36,0	36,3	39,4	39,1	38,4	. [2]	39,6	41,0	40,3	40,1
Zona II: Zapala	39,6	36,7	37,0	38,2	37,2	. [2]	37,5	35,7	34,7	35,4
Zona III: Sur	43,8	45,5	45,5	46,4	46,1	47,7	46,6	46,0	47,1	46,6
Zona IV: Norte	40,7	42,4	42,0	43,4	41,8	. [2]	44,4	42,0	42,0	41,9
Zona V: Centenario	36,4	35,9	37,3	39,4	40,5	41,4	42,9	42,7	41,1	42,3
Zona VI: Pehuenches	40,4	40,9	42,2	44,1	44,0	. [2]	44,2	44,5	42,1	41,7

[1] A partir de Mayo de 2004, se adopta el formulario que utiliza INDEC para la EPH continua en todos los aglomerados que releva.
[2] Marzo de 2005 se relevaron unicamente las Zonas III y V.
[3] Información preliminar, previo a su procesamiento informático
Nota: Información de carácter provisorio
Fuente: Dirección General de Estadística y Censos de la Provincia del Neuquén.
Encuesta Provincial de Hogares

El incremento de la tasa de actividad, se podría explicar principalmente por un aumento en la tasa de empleo.

Cuadro 2
Evolución de la tasa de empleo por zona
Encuesta Provincial de Hogares. Provincia del Neuquén
Años 2002/2007

Zona	Año 2002	Año 2003		Año 2004[1]		Año 2005		Año 2006	Año 2007	
	Nov	Mar	Nov	May	Nov	Mar	Nov	Nov	May	Sep [3]
	%									
Zona I: Cutral Co-Plaza Huincul	28,4	31,3	34,1	32,0	32,1	. [2]	34,0	36,1	36,6	36,5
Zona II: Zapala	32,4	30,6	32,5	33,7	31,8	. [2]	32,7	31,1	30,3	32,2
Zona III: Sur	38,3	40,4	42,5	43,7	43,3	44,7	43,7	43,0	44,0	44,1
Zona IV: Norte	34,1	36,6	38,2	37,6	38,0	. [2]	40,7	39,1	38,4	38,4
Zona V: Centenario	29,4	32,6	33,1	33,0	35,5	36,8	38,6	39,4	36,6	38,0
Zona VI: Pehuenches	35,2	37,4	39,5	40,9	40,7	. [2]	41,2	41,7	38,2	38,4

[1] A partir de Mayo de 2004, se adopta el formulario que utiliza INDEC para la EPH continua en todos los aglomerados que releva.
[2] Marzo de 2005 se relevaron unicamente las Zonas III y V.
[3] Información preliminar, previo a su procesamiento informático
Nota: Información de carácter provisorio
Fuente: Dirección General de Estadística y Censos de la Provincia del Neuquén. Encuesta Provincial de Hogares

La tasa de empleo (Cuadro 2) de la Zona III, constituída por San Martín de los Andes, Junín de los Andes y Villa la Angostura, indica que es este lugar donde es más alta la relación entre población ocupada y población total, en comparación con las demás Zonas comprendidas por la Encuesta. Aquí 4 de cada 10 personas tiene un trabajo, esta relación se ha mantenido constante entre 2002 y 2007.

En segundo lugar se ubican Pehuenches y la Zona Norte, con tasas del 38,4% en Septiembre de 2007. En el caso de la Zona V el nivel de este indicador supera el 35% a partir de noviembre de 2004. En las restantes (Zonas I y II) la relación sería de 3 ocupados cada 10 personas, es decir 1 menos que en las otras Zonas.

El mayor incremento registrado, a partir de la comparación entre las ondas del mes de noviembre de 2002 y septiembre de 2007, corresponde a las Zonas I y V en las cuales la diferencia alcanzó a 8 puntos.

Por otra parte, la tasa de desocupación abierta (Cuadro 3), que señala, de cada cien activos, cuántos no han tenido la oportunidad de insertarse laboralmente, registra una disminución en todas las zonas entre 12 y 5 puntos.

Esto estaría indicando una mejora real en la inserción laboral de la población económicamente activa.

Cuadro 3
Evolución de la tasa de desocupación por zona
Encuesta Provincial de Hogares. Provincia del Neuquén
Años 2002/2007

Zona	Año 2002	Año 2003		Año 2004[1]		Año 2005		Año 2006	Año 2007	
	Nov	Mar	Nov	May	Nov	Mar	Nov	Nov	May	Sep [3]
					%					
Zona I: Cutral Co-Plaza Huincul	21,2	13,9	13,6	18,2	16,5	. [2]	14,1	11,9	9,1	8,8
Zona II: Zapala	18,1	16,7	12,2	11,7	14,5	. [2]	13,3	12,8	12,7	9,0
Zona III: Sur	12,6	11,0	6,5	5,8	6,0	6,3	6,6	6,6	6,6	5,4
Zona IV: Norte	16,2	13,8	9,0	13,3	9,1	. [2]	8,5	6,9	8,7	8,2
Zona V: Centenario	19,1	9,2	11,1	16,0	12,3	11,2	9,9	7,7	11,0	10,3
Zona VI: Pehuenches	12,8	8,7	6,4	7,3	7,3	. [2]	6,8	6,2	9,3	7,9

[1] A partir de Mayo de 2004, se adopta el formulario que utiliza INDEC para la EPH continua en todos los aglomerados que releva.
[2] Marzo de 2005 se relevaron unicamente las Zonas III y V.
[3] Información preliminar, previo a su procesamiento informático
Nota: Información de carácter provisorio
Fuente: Dirección General de Estadística y Censos de la Provincia del Neuquén.
Encuesta Provincial de Hogares

En general se observa una importante disminución de la tasa de desocupación en todas las Zonas siendo la Zona I la que presentó un descenso de 12,4 puntos o sea de un -58,4%. Seria como decir que el nivel de este fenómeno se redujo más de la mitad en 5 años.

Otras tres Zonas registraron variaciones porcentuales del -50%. Estas fueron: Zona III (-57,1%), Zona II (-50,3%) y Zona IV (-49,4%). En la Zona V y Zona VI la disminución porcentual de la desocupación fue superior a un tercio (-46,1% y – 38,3%, respectivamente).

Es importante remarcar el cambio producido en el nivel de este indicador, ya que al inicio del período tres Zonas, tenían tasas en torno al 20% (I, V y II), una Zona con el 16% (IV) y dos Zonas con tasas del orden del 13% (VI y III). Estos valores fueron paulatina y sostenidamente descendiendo, hasta que, en Septiembre de 2007, cinco Zonas no superaron el 10% de desocupación (I, II, III, IV y VI) .

Sólo la Zona V registró un 10,3% de desempleo, aunque cabe aclarar que en el período en que se realizó la encuesta (dos meses antes que en los años anteriores), en esta Zona la temporada de la actividad frutihortícola aún era incipiente. Esto produce, en este caso en particular, un importante impacto estacional en la comparación de los indicadores de desocupación.

A lo largo del período analizado la Zona III presentó los menores y más estables niveles de desocupación; desde su descenso, en noviembre 2003 al 6,5%, se mantuvo casi constante llegando a un último registro de 5,4% en septiembre de 2007.

Si bien el nivel de desempleo en Pehuenches es más alto que en el Sur el mismo resultó inferior al 10% a partir de 2003 .

Cabe destacar que en estas dos Zonas se registran las tasas de actividad más altas y que su perfil económico está más ligado al sector privado, por un lado relacionado con la actividad turística y por otro a la actividad hidrocarburífera, las que imprimen un gran dinamismo al mercado laboral.

POBLACION DESOCUPADA – Características y tendencias[2]

Como ya fuera mencionado anteriormente, la desocupación abierta registra una tendencia descendente a lo largo del período y en todas las Zonas. A continuación se analizan características principales de la población sin ocupación y que busca trabajo.

En la composición de la población desocupada por sexo, se observa que más de la mitad se trata de varones, proporción que está relacionada con la mayor participación en el mercado laboral de este grupo respecto a las mujeres.

Para una mejor comprensión de cuánto afecta esta problemática a cada grupo por separado, se analiza la tasa de desocupación específica por sexo. De ello surge que son las mujeres quienes alcanzan los mayores niveles de este indicador. Esto es constante en cuatro Zonas durante todo el período (Zonas: II, III, IV, VI) en tanto que en la Zona I de 2002 a 2004, la tasa específica de desocupación femenina fue más baja que la masculina, habiéndola superado recién en el año 2005 y en mayo de 2007 vuelve a ser inferior pero con una diferencia menor a la registrada anteriormente. En el caso de la Zona V la falta de empleo para las mujeres se incrementa a partir del año 2004.

Respecto a la tendencia de este indicador entre 2002 y 2007, se verifica un descenso marcado en general en todas las zonas para ambos sexos. En este sentido, la variación porcentual entre los resultados de Marzo de 2003 y los de Mayo de 2007[3] ayuda a dimensionar la mejoría registrada. Por un lado la tasa específica de desocupación de varones tiene variaciones que van del -7,1% (Zona V) al - 43,4% (Zona III); por otro lado el nivel del indicador correspondiente a mujeres, si bien es descendente, presenta variaciones desde -0,2% (Zona VI) hasta un máximo de -38,1% (Zona III), lo que señala la mayor dificultad para revertir la falta de empleo.

Al considerar la edad, se verifica que la problemática de la desocupación, es más grave entre los jóvenes. De cada 10 personas en situación de desempleo, 4 tiene edades entre los 20 y los 29 años. Esto es común a todas las Zonas.

En los grupos de población activa con edad hasta los 29 años, la tasa específica de desocupación supera ampliamente a la correspondiente a los grupos etáreos centrales, que tienen

[2] El análisis ha podido realizarse con información para el período Noviembre 2002 - Mayo de 2007 dado que aún no se dispone de la información completa de la última onda realizada en Septiembre de 2007.
[3] Se hace la comparación entre las primeras ondas de cada año.

entre 30 y 65 años. A lo largo de todo el período en la Zona I y la Zona II los jóvenes registran las mayores tasas, de todos modos es importante destacar su disminución en la onda de mayo de 2007, especialmente en la Zona II en el grupo de 20 a 29 años. En las Zonas III y VI se observan las menores tasas específicas de desocupación entre los jóvenes.

Por otra parte, en la Zona III, los grupos de la población que participan mayoritariamente en el mercado de trabajo, de 30 a 49 años y de 50 a 65 años, han mantenido las tasas más por debajo del 10%[4] en comparación con las demás Zonas.

En general, a lo largo del período considerado, un tercio del total de desocupados son personas que no han completado el nivel secundario de educación; en la última onda en particular, esta proporción se eleva al 40%, salvo en la Zona I. En el caso de Pehuenches, se observa un nivel de instrucción aún menor ya que en 4 de los relevamientos realizados, 3 de cada 10 desocupados solo tenía nivel de instrucción primario completo.

Como contrapartida, la proporción de desempleados con terciaro o universitario completo es muy baja, ubicándose en registros inferiores o cercanos al 5%, en cambio el porcentaje más alto se verifica en la Zona III lo cual responde al alto perfil educativo de la población en general.

Respecto a la condición de actividad anterior de los desocupados, alrededor de 8 de cada 10 de ellos han tenido un trabajo antes de encontrarse en situación de desempleo al momento de ser encuestados. En la zona donde la proporción es menor es en Zapala, ubicándose en torno al 70%.

CONCLUSION

Como conclusión se puede decir que los indicadores del mercado laboral resultantes de la Encuesta Provincial de Hogares, presentan un cambio positivo ya que la problemática de la desocupación se ha ido revirtiendo de manera acentuada en un breve lapso de tiempo, reflejado en el aumento del nivel de las tasas de empleo correspondientes a cada una de las Zonas.

Del conjunto de éstas, el Sur y Pehuenches surgen como las más dinámicas y las que alcanzaron las tasas de desocupación más bajas.

En tanto que la evolución de los indicadores de Cutral Co –Plaza Huincul, permiten visualizar la recuperación económica de esta Zona.

[4] Salvo el valor correspondiente al grupo 50 a 65 años que en marzo de 2003 fue de 10%

Gráfico 1
Tasas de actividad y empleo
Noviembre 2002 / Septiembre 2007

Zona I: Cutral Có - Plaza Huincul

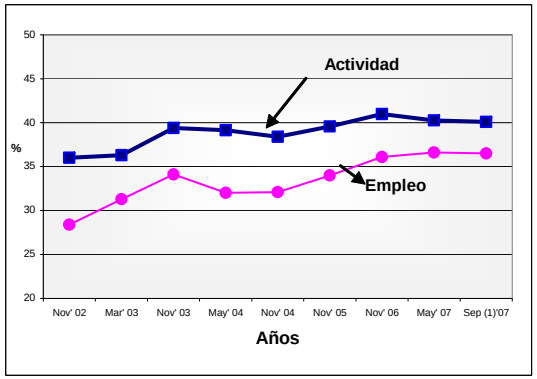

Zona II: Zapala

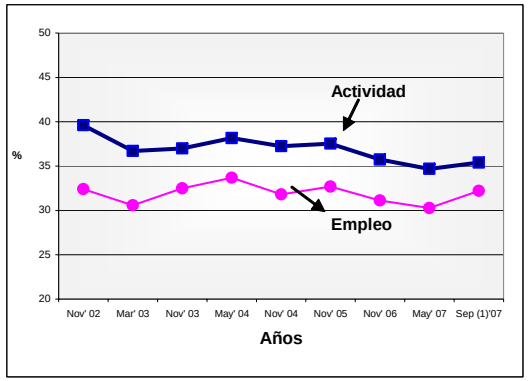

Zona III Sur: San Martín de los Andes, Villa La Angostura y Junín de los Andes

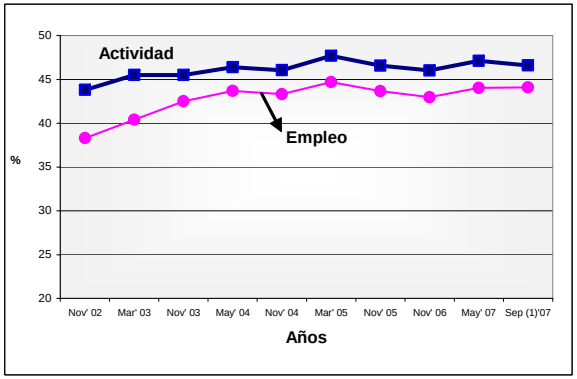

Zona IV Norte: Andacollo, Chos Malal, El Huecú, Las Lajas, Loncopué y Aluminé

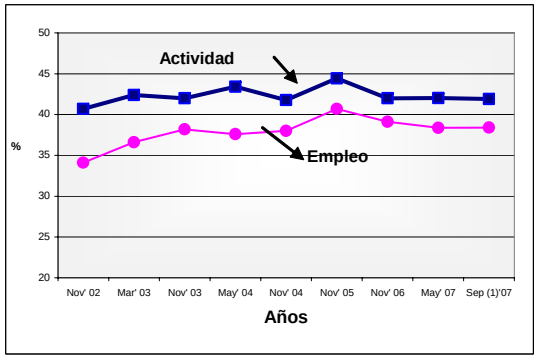

Zona V Este: Centenario, Vista Alegre, San Patricio del Chañar y Añelo

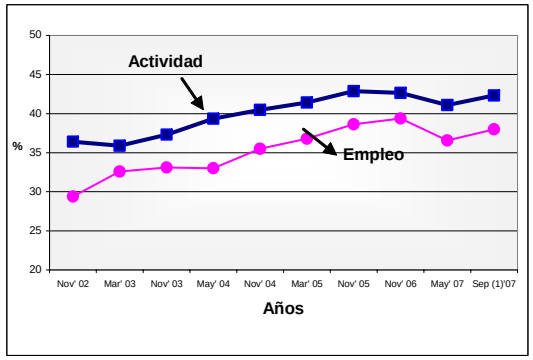

Zona VI : Rincón de los Sauces y Buta Ranquil

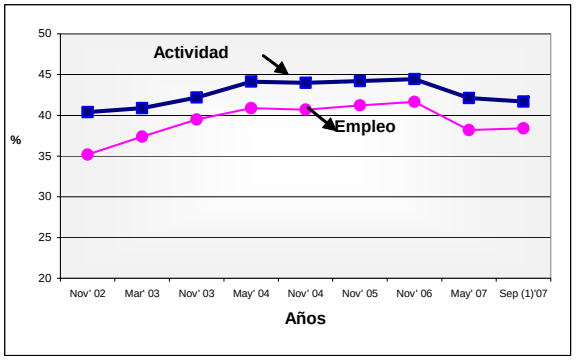

(1) Información preliminar, previo a su procesamiento informático.

Nota: Información de carácter provisorio.

Marzo de 2005 se relevaron únicamente las Zonas III y V.

A partir de Mayo de 2004, se adopta el formulario que utiliza INDEC para la EPH continua en todos los aglomerados que releva.

Fuente: Dirección General de Estadística y Censos de la Provincia del Neuquén. Encuesta Provincial de Hogares

Gráfico 2
Tasas de desocupación y subocupación [1]
Noviembre 2002 / Septiembre 2007

Zona I: Cutral Có - Plaza Huincul

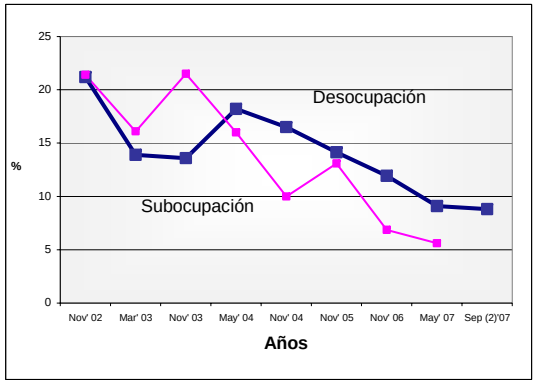

Zona II: Zapala

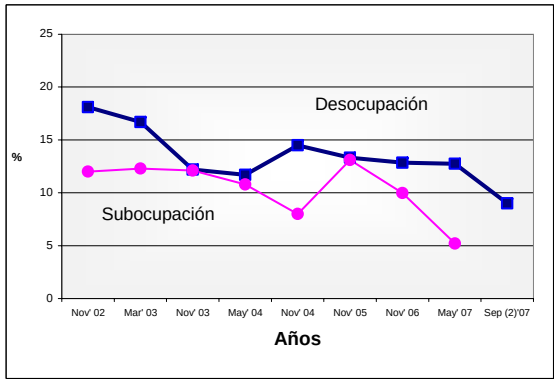

Zona III Sur: San Martín de los Andes, Villa La Angostura y Junín de los Andes

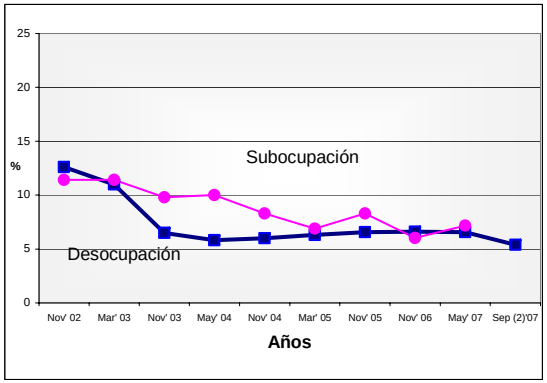

Zona IV Norte: Andacollo, Chos Malal, El Huecú, Las Lajas, Loncopué y Aluminé

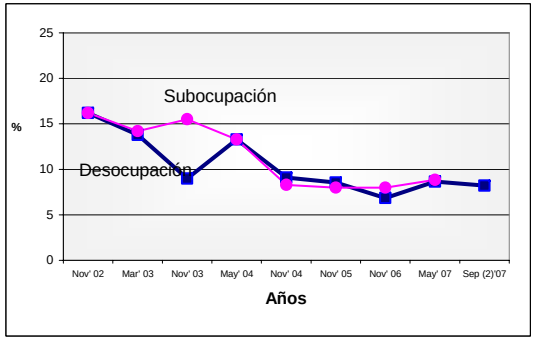

Zona V Este: Centenario, Vista Alegre, San Patricio del Chañar y Añelo

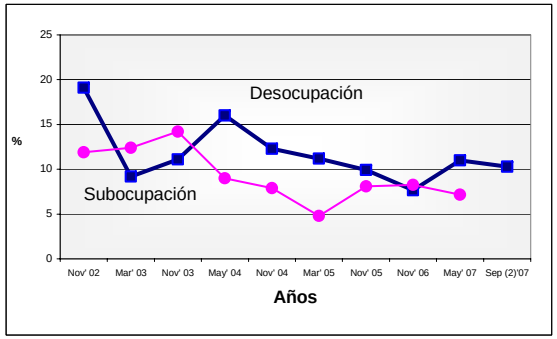

Zona VI : Rincón de los Sauces y Buta Ranquil

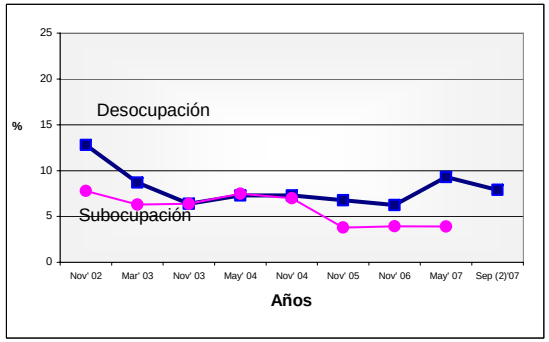

[1] Los datos correspondientes a Septiembre de 2007 no estaban disponibles a la fecha de presentación de esta información.

[2] Información preliminar, previo a su procesamiento informático.

Nota: Información de carácter provisorio.

Marzo de 2005 se relevaron unicamente las Zonas III y V.

A partir de Mayo de 2004, se adopta el formulario que utiliza INDEC para la EPH continua en todos los aglomerados que releva.

Fuente: Dirección General de Estadística y Censos de la Provincia del Neuquén. Encuesta Provincial de Hogares