

Departamento: CONFLUENCIA

Municipio: CENTENARIO

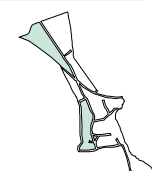

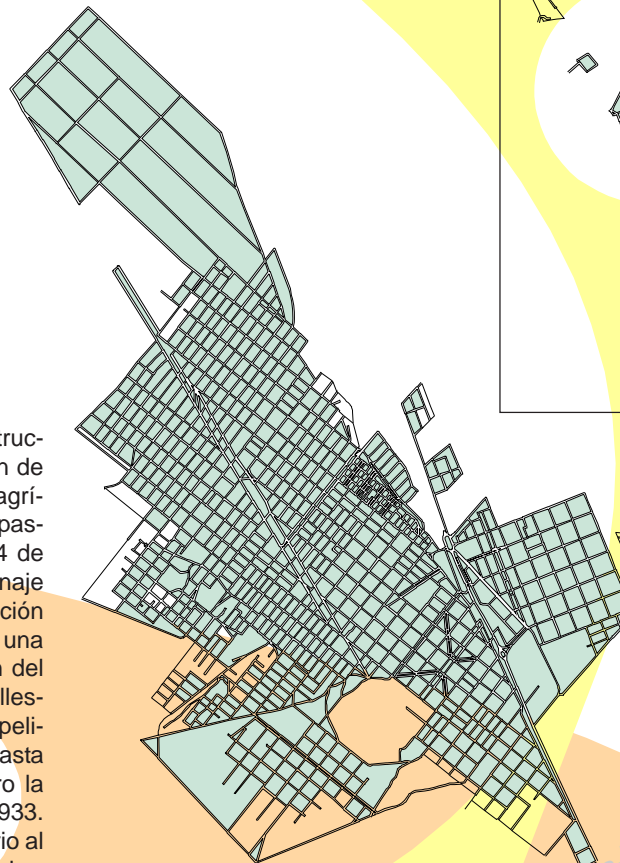
Categoría: PRIMERA

Rutas de acceso directo al Municipio:
Provincial N° 07

Superficie: 13.094 ha

RESEÑA HISTÓRICA

En 1919 surgió entre los obreros y empleados de la construcción del Dique Ballester la iniciativa de solicitar una porción de terreno adyacente (reserva fiscal), para formar una colonia agrícola. El 11 de octubre de 1922 se crea la colonia agrícola - pastoral a la que por Decreto del Poder Ejecutivo de fecha 24 de febrero de 1924, se le da el nombre de Centenario en homenaje al centenario de nuestra independencia. En 1916, la Dirección General de Irrigación comenzó a estudiar la posibilidad de una futura red de riego que sirviera a la zona. La construcción del Dique Contralmirante Cordero, hoy llamado Ing. Rodolfo Balles-teros, sobre el río Neuquén, tuvo como objetivo evitar los peligros de inundaciones y servir de punto de partida de una vasta red de irrigación. La red de canales finalizó en 1929, pero la Colonia usufructuó del servicio oficial de riego al promediar 1933. El 26 de noviembre de 1931 se le da el nombre de Centenario al pequeño centro urbano que se fue formando en la zona de chacras.



Planta urbana
Actualización 2010

Información
Municipal
Básica



volver